

Филиал публично-правовой компании "Роскадастр" по Пензенской области

полное наименование органа регистрации прав

Выписка из Единого государственного реестра недвижимости об объекте недвижимости

Сведения о характеристиках объекта недвижимости

На основании запроса от 19.06.2024, поступившего на рассмотрение 19.06.2024, сообщаем, что согласно записям Единого государственного реестра недвижимости:

Раздел 1 Лист 1

Земельный участок	
вид объекта недвижимости	
Лист № 1 раздела 1	Всего листов раздела 1: 4
Всего разделов: 8	Всего листов выписки: 48
19.06.2024г. № КУВИ-001/2024-163635996	
Кадастровый номер:	58:24:0381302:17154
Номер кадастрового квартала:	58:24:0381302
Дата присвоения кадастрового номера:	22.05.2018
Ранее присвоенный государственный учетный номер:	данные отсутствуют
Местоположение:	Местоположение установлено относительно ориентира, расположенного в границах участка. Почтовый адрес ориентира: Российская Федерация, Пензенская область, муниципальный район Пензенский, сельское поселение Засечный сельсовет, село Засечное, бульвар Прибрежный, земельный участок 5.
Площадь:	30352 +/- 35.51
Кадастровая стоимость, руб.:	77070405.44
Кадастровые номера расположенных в пределах земельного участка объектов недвижимости:	58:24:0381302:31447
Кадастровые номера объектов недвижимости, из которых образован объект недвижимости:	58:24:0381302:16551
Кадастровые номера образованных объектов недвижимости:	данные отсутствуют
Категория земель:	Земли населенных пунктов
Виды разрешенного использования:	Многоэтажная жилая застройка (высотная застройка)
Сведения о кадастровом инженере:	Гальцева Елена Юрьевна, договор на выполнение кадастровых работ от 24.08.2017, дата завершения кадастровых работ: 17.05.2018
Сведения о лесах, водных объектах и об иных природных объектах, расположенных в пределах земельного участка:	данные отсутствуют



ДОКУМЕНТ ПОДПИСАН
ЭЛЕКТРОННОЙ ПОДПИСЬЮ

Сертификат: 00ВВ056В7401СВ38D2В3576АСDС8425108

Владелец: ФЕДЕРАЛЬНАЯ СЛУЖБА ГОСУДАРСТВЕННОЙ
РЕГИСТРАЦИИ, КАДАСТРА И КАРТОГРАФИИ
Действителен: с 27.06.2023 по 19.09.2024

полное наименование должности

инициалы, фамилия

Земельный участок			
вид объекта недвижимости			
Лист № 2 раздела 1	Всего листов раздела 1: 4	Всего разделов: 8	Всего листов выписки: 48
19.06.2024г. № КУВИ-001/2024-163635996			
Кадастровый номер:		58:24:0381302:17154	
Сведения о том, что земельный участок полностью расположен в границах зоны с особыми условиями использования территории, территории объекта культурного наследия, публичного сервитута:		Земельный участок полностью расположен в границах зоны с реестровым номером 58:00-6.464 от 17.04.2020, ограничение использования земельного участка в пределах зоны: Согласно приказу Росавиации от 04.02.2020 №98-П запрещается размещать объекты, высота которых превышает установленные ограничения. К таким объектам относятся здания, а также движущиеся или стационарные, временные или постоянные объекты, способные вызвать помехи для радиосигналов средств связи, навигации и наблюдения, такие как механизмы, сооружения, используемые для возведения зданий, а также земляные работы и вынутый грунт, деревья и лесные массивы., вид/наименование: Четвертая подзона приаэродромной территории аэродрома Пензы, тип: Охранная зона транспорта, дата решения: 04.02.2020, номер решения: 98-П, наименование ОГВ/ОМСУ: Федеральное агентство воздушного транспорта	
Сведения о том, что земельный участок расположен в границах особой экономической зоны, территории опережающего развития, зоны территориального развития в Российской Федерации, игорной зоны:		данные отсутствуют	
Сведения о том, что земельный участок расположен в границах особо охраняемой природной территории, Байкальской природной территории и ее экологических зон, лесопарковом зеленом поясе, охотничьего угодья, лесничества:		данные отсутствуют	
Сведения о расположении земельного участка и (или) расположенного на нем объекта недвижимости в границах территории, в отношении которой принято решение о резервировании земель для государственных или муниципальных нужд:		данные отсутствуют	
Сведения о результатах проведения государственного земельного надзора:		данные отсутствуют	
Сведения о расположении земельного участка в границах территории, в отношении которой утвержден проект межевания территории:		данные отсутствуют	
Условный номер земельного участка:		данные отсутствуют	
Сведения о принятии акта и (или) заключении договора, предусматривающих предоставление в соответствии с земельным законодательством исполнительным органом государственным органом власти или органом местного самоуправления, находящегося в государственной или муниципальной собственности земельного участка для строительства наемного дома социального использования или наемного дома коммерческого использования:		данные отсутствуют	



ДОКУМЕНТ ПОДПИСАН
ЭЛЕКТРОННОЙ ПОДПИСЬЮ

Сертификат: 00BV056B7401CB38D2B3576ACDC8425108

Владелец: ФЕДЕРАЛЬНАЯ СЛУЖБА ГОСУДАРСТВЕННОЙ

РЕГИСТРАЦИИ, КАДАСТРА И КАРТОГРАФИИ

Действителен: с 27.06.2023 по 19.09.2024

полное наименование должности

инициалы, фамилия

Земельный участок			
вид объекта недвижимости			
Лист № 3 раздела 1	Всего листов раздела 1: 4	Всего разделов: 8	Всего листов выписки: 48
19.06.2024г. № КУВИ-001/2024-163635996			
Кадастровый номер:		58:24:0381302:17154	
Сведения о том, что земельный участок или земельные участки образованы на основании решения об изъятии земельного участка и (или) расположенного на нем объекта недвижимости для государственных или муниципальных нужд:		данные отсутствуют	
Сведения о том, что земельный участок образован из земель или земельного участка, государственная собственность на которые не разграничена:		данные отсутствуют	
Сведения о наличии земельного спора о местоположении границ земельных участков:		данные отсутствуют	
Статус записи об объекте недвижимости:		Сведения об объекте недвижимости имеют статус "актуальные"	
Особые отметки:		<p>Для данного земельного участка обеспечен доступ посредством земельного участка (земельных участков) с кадастровым номером (кадастровыми номерами): 58:24:0381302:16053, 58:24:0381302:16085. Сведения об ограничениях права на объект недвижимости, обременениях данного объекта, не зарегистрированных в реестре прав, ограничений прав и обременений недвижимого имущества: вид ограничения (обременения): ограничения прав на земельный участок, предусмотренные статьей 56 Земельного кодекса Российской Федерации; срок действия: с 14.06.2020; реквизиты документа-основания: приказ от 04.02.2020 № 98-П выдан: Федеральное агентство воздушного транспорта. вид ограничения (обременения): ограничения прав на земельный участок, предусмотренные статьей 56 Земельного кодекса Российской Федерации; срок действия: с 06.10.2020; реквизиты документа-основания: приказ от 18.05.2020 № 272 выдан: Верхне-Волжское бассейновое водное управление. вид ограничения (обременения): ограничения прав на земельный участок, предусмотренные статьей 56 Земельного кодекса Российской Федерации; срок действия: с 07.10.2020; реквизиты документа-основания: приказ от 18.05.2020 № 272 выдан: Верхне-Волжское бассейновое водное управление. вид ограничения (обременения): ограничения прав на земельный участок, предусмотренные статьей 56 Земельного кодекса Российской Федерации; срок действия: с 27.07.2022; реквизиты документа-основания: приказ «Об установлении местоположения береговой линии (границы водного объекта), границ водоохранных зон и границ прибрежных защитных полос реки Сура на территории Пензенской области» от 23.08.2021 № 116/5 выдан: Министерство лесного, охотничьего хозяйства и природопользования Пензенской области. вид ограничения (обременения): ограничения прав на земельный участок, предусмотренные статьей 56 Земельного кодекса Российской Федерации; срок действия: с 05.02.2024; реквизиты документа-основания: Приказ «Об установлении местоположения береговой линии (границы водного объекта), границ водоохранных зон</p>	



ДОКУМЕНТ ПОДПИСАН
ЭЛЕКТРОННОЙ ПОДПИСЬЮ

Сертификат: 00ВВ056В7401СВ38Д2В3576АСДС8425108

Владелец: ФЕДЕРАЛЬНАЯ СЛУЖБА ГОСУДАРСТВЕННОЙ
РЕГИСТРАЦИИ, КАДАСТРА И КАРТОГРАФИИ
Действителен: с 27.06.2023 по 19.09.2024

полное наименование должности

инициалы, фамилия

Земельный участок			
вид объекта недвижимости			
Лист № 4 раздела 1	Всего листов раздела 1: 4	Всего разделов: 8	Всего листов выписки: 48
19.06.2024г. № КУВИ-001/2024-163635996			
Кадастровый номер:		58:24:0381302:17154	
		и границ прибрежных защитных полос реки Сура на территории Пензенской области» от 23.08.2021 № 116/5 выдан: Министерство лесного, охотничьего хозяйства и природопользования Пензенской области.	
Получатель выписки:		Яфарова Сафия Рашитовна	

полное наименование должности	 ДОКУМЕНТ ПОДПИСАН ЭЛЕКТРОННОЙ ПОДПИСЬЮ Сертификат: 00ВВ056В7401СВ38D2В3576АСDС8425108 Владелец: ФЕДЕРАЛЬНАЯ СЛУЖБА ГОСУДАРСТВЕННОЙ РЕГИСТРАЦИИ, КАДАСТРА И КАРТОГРАФИИ Действителен: с 27.06.2023 по 19.09.2024	инициалы, фамилия
-------------------------------	---	-------------------

Выписка из Единого государственного реестра недвижимости об объекте недвижимости
Сведения о зарегистрированных правах

Земельный участок			
вид объекта недвижимости			
Лист № 1 раздела 2	Всего листов раздела 2: 29	Всего разделов: 8	Всего листов выписки: 48
19.06.2024г. № КУВИ-001/2024-163635996			
Кадастровый номер:		58:24:0381302:17154	
1	Правообладатель (правообладатели):	1.1	Общество с ограниченной ответственностью специализированный застройщик "Созвездие", ИНН: 5829004207
	Сведения о возможности предоставления третьим лицам персональных данных физического лица:	1.1.1	данные отсутствуют
2	Вид, номер, дата и время государственной регистрации права:	2.1	Собственность 58:24:0381302:17154-58/073/2019-18 23.12.2019 14:12:38
3	Сведения об осуществлении государственной регистрации сделки, права без необходимого в силу закона согласия третьего лица, органа:	3.1	данные отсутствуют
4	Ограничение прав и обременение объекта недвижимости:		
4.1	вид:	Ипотека	
	дата государственной регистрации:	03.03.2020 11:42:01	
	номер государственной регистрации:	58:24:0381302:17154-58/073/2020-22	
	срок, на который установлены ограничение прав и обременение объекта недвижимости:	Срок действия с 03.03.2020 по 30.06.2023	
	лицо, в пользу которого установлены ограничение прав и обременение объекта недвижимости:	Публичное Акционерное общество "Сбербанк России", ИНН: 7707083893	
	сведения о возможности предоставления третьим лицам персональных данных физического лица	данные отсутствуют	
	основание государственной регистрации:	Договор ипотеки, № 1262/1, выдан 28.02.2020	
	сведения об осуществлении государственной регистрации сделки, права, ограничения права без необходимого в силу закона согласия третьего лица, органа:	данные отсутствуют	
	сведения об управляющем залогом и о договоре управления залогом, если такой договор заключен для управления ипотекой:	данные отсутствуют	
	сведения о депозитарии, который осуществляет хранение бездвиженной документарной закладной или электронной закладной:		



ДОКУМЕНТ ПОДПИСАН
ЭЛЕКТРОННОЙ ПОДПИСЬЮ

Сертификат: 00ВВ056В7401СВ38D2В3576АСDC8425108

Владелец: ФЕДЕРАЛЬНАЯ СЛУЖБА ГОСУДАРСТВЕННОЙ

РЕГИСТРАЦИИ, КАДАСТРА И КАРТОГРАФИИ

Действителен: с 27.06.2023 по 19.09.2024

полное наименование должности

инициалы, фамилия

Земельный участок	
вид объекта недвижимости	
Лист № 2 раздела 2	Всего листов раздела 2: 29
Всего разделов: 8	
Всего листов выписки: 48	
19.06.2024г. № КУВИ-001/2024-163635996	
Кадастровый номер:	58:24:0381302:17154
	ведения о внесении изменений или дополнений в регистрационную запись об ипотеке:
4.2	вид: Ипотека
	дата государственной регистрации: 26.02.2020 10:48:26
	номер государственной регистрации: 58:24:0381302:17154-58/073/2020-21
	срок, на который установлены ограничение прав и обременение объекта недвижимости: Срок действия с 26.02.2020 по 25.09.2027
	лицо, в пользу которого установлены ограничение прав и обременение объекта недвижимости: Публичное акционерное общество "Сбербанк России", ИНН: 7707083893
	сведения о возможности предоставления третьим лицам персональных данных физического лица: данные отсутствуют
	основание государственной регистрации: Договор ипотеки, № 1261/1, выдан 25.02.2020 Дополнительное соглашение к Договору ипотеки №1261/1 от 25.02.2020, № 4, выдан 10.03.2023
	сведения об осуществлении государственной регистрации сделки, права, ограничения права без необходимого в силу закона согласия третьего лица, органа: данные отсутствуют
	сведения об управляющем залогом и о договоре управления залогом, если такой договор заключен для управления ипотекой: данные отсутствуют
	сведения о депозитарии, который осуществляет хранение обездвиженной документарной закладной или электронной закладной:
	ведения о внесении изменений или дополнений в регистрационную запись об ипотеке:
4	Ограничение прав и обременение объекта недвижимости:
4.1	вид: Ипотека в силу закона
	дата государственной регистрации: 14.06.2024 07:55:11
	номер государственной регистрации: 58:24:0381302:17154-58/059/2024-1023
	срок, на который установлены ограничение прав и обременение объекта недвижимости: Срок действия с 14.06.2024 по 31.08.2025



ДОКУМЕНТ ПОДПИСАН
ЭЛЕКТРОННОЙ ПОДПИСЬЮ

Сертификат: 00BV056B7401CB38D2B3576ACDC8425108

Владелец: ФЕДЕРАЛЬНАЯ СЛУЖБА ГОСУДАРСТВЕННОЙ
РЕГИСТРАЦИИ, КАДАСТРА И КАРТОГРАФИИ
Действителен: с 27.06.2023 по 19.09.2024

полное наименование должности

инициалы, фамилия

Земельный участок			
вид объекта недвижимости			
Лист № 3 раздела 2	Всего листов раздела 2: 29	Всего разделов: 8	Всего листов выписки: 48

19.06.2024г. № КУВИ-001/2024-163635996

Кадастровый номер: 58:24:0381302:17154

	лицо, в пользу которого установлены ограничение прав и обременение объекта недвижимости:	Общество с ограниченной ответственностью Специализированный Застройщик "Созвездие", ИНН: 5829004207
	сведения о возможности предоставления третьим лицам персональных данных физического лица	данные отсутствуют
	основание государственной регистрации:	Договор участия в долевом строительстве, № 259/С33-443, выдан 03.06.2024, дата государственной регистрации: 14.06.2024, номер государственной регистрации: 58:24:0381302:17154-58/059/2024-1024
	сведения об осуществлении государственной регистрации сделки, права, ограничения права без необходимого в силу закона согласия третьего лица, органа:	данные отсутствуют
	сведения об управляющем залоге и о договоре управления залогом, если такой договор заключен для управления ипотекой:	данные отсутствуют
	сведения о депозитарии, который осуществляет хранение обездвиженной документарной закладной или электронной закладной:	
	сведения о внесении изменений или дополнений в регистрационную запись об ипотеке:	
4.2	вид:	Ипотека в силу закона
	дата государственной регистрации:	15.04.2024 15:21:29
	номер государственной регистрации:	58:24:0381302:17154-58/059/2024-1015
	срок, на который установлены ограничение прав и обременение объекта недвижимости:	Срок действия с 15.04.2024 на 240 месяцев
	лицо, в пользу которого установлены ограничение прав и обременение объекта недвижимости:	Публичное акционерное общество "Промсвязьбанк", ИНН: 7744000912
	сведения о возможности предоставления третьим лицам персональных данных физического лица	данные отсутствуют
	основание государственной регистрации:	Договор участия в долевом строительстве, № 252/С33-339, выдан 09.04.2024, дата государственной регистрации: 15.04.2024, номер государственной регистрации: 58:24:0381302:17154-58/059/2024-1016
	сведения об осуществлении государственной регистрации сделки, права, ограничения права без необходимого в силу закона согласия третьего лица, органа:	данные отсутствуют



ДОКУМЕНТ ПОДПИСАН
ЭЛЕКТРОННОЙ ПОДПИСЬЮ

Сертификат: 00ВВ056В7401СВ38D2В3576АСDС8425108

Владелец: ФЕДЕРАЛЬНАЯ СЛУЖБА ГОСУДАРСТВЕННОЙ

РЕГИСТРАЦИИ, КАДАСТРА И КАРТОГРАФИИ

Действителен: с 27.06.2023 по 19.09.2024

полное наименование должности

инициалы, фамилия

Земельный участок			
вид объекта недвижимости			
Лист № 4 раздела 2	Всего листов раздела 2: 29	Всего разделов: 8	Всего листов выписки: 48

19.06.2024г. № КУВИ-001/2024-163635996

Кадастровый номер: 58:24:0381302:17154

	сведения об управляющем залогом и о договоре управления залогом, если такой договор заключен для управления ипотекой:	данные отсутствуют
	сведения о депозитари, который осуществляет хранение обездвиженной документарной закладной или электронной закладной:	
	ведения о внесении изменений или дополнений в регистрационную запись об ипотеке:	
4.3	вид:	Ипотека в силу закона
	дата государственной регистрации:	20.03.2024 15:37:34
	номер государственной регистрации:	58:24:0381302:17154-58/073/2024-1005
	срок, на который установлены ограничение прав и обременение объекта недвижимости:	Срок действия с 20.03.2024 по 30.08.2025
	лицо, в пользу которого установлены ограничение прав и обременение объекта недвижимости:	Общество с ограниченной ответственностью Специализированный Застройщик "Созвездие", ИНН: 5829004207
	сведения о возможности предоставления третьим лицам персональных данных физического лица	данные отсутствуют
	основание государственной регистрации:	Договор участия в долевом строительстве, № 249/С33-ММ208, выдан 11.03.2024, дата государственной регистрации: 20.03.2024, номер государственной регистрации: 58:24:0381302:17154-58/073/2024-1006
	сведения об осуществлении государственной регистрации сделки, права, ограничения права без необходимого в силу закона согласия третьего лица, органа:	данные отсутствуют
	сведения об управляющем залогом и о договоре управления залогом, если такой договор заключен для управления ипотекой:	данные отсутствуют
	сведения о депозитари, который осуществляет хранение обездвиженной документарной закладной или электронной закладной:	
ведения о внесении изменений или дополнений в регистрационную запись об ипотеке:		
4.4	вид:	Ипотека в силу закона
	дата государственной регистрации:	20.03.2024 13:06:31
	номер государственной регистрации:	58:24:0381302:17154-58/069/2024-1003



ДОКУМЕНТ ПОДПИСАН
ЭЛЕКТРОННОЙ ПОДПИСЬЮ

Сертификат: 00ВВ056В7401СВ38D2В3576АСDC8425108

Владелец: ФЕДЕРАЛЬНАЯ СЛУЖБА ГОСУДАРСТВЕННОЙ

РЕГИСТРАЦИИ, КАДАСТРА И КАРТОГРАФИИ

Действителен: с 27.06.2023 по 19.09.2024

полное наименование должности

инициалы, фамилия

Земельный участок			
вид объекта недвижимости			
Лист № 5 раздела 2	Всего листов раздела 2: 29	Всего разделов: 8	Всего листов выписки: 48

19.06.2024г. № КУВИ-001/2024-163635996

Кадастровый номер: 58:24:0381302:17154

	срок, на который установлены ограничение прав и обременение объекта недвижимости:	Срок действия с 20.03.2024 по 30.08.2025
	лицо, в пользу которого установлены ограничение прав и обременение объекта недвижимости:	Общество с ограниченной ответственностью Специализированный Застройщик "Созвездие", ИНН: 5829004207
	сведения о возможности предоставления третьим лицам персональных данных физического лица	данные отсутствуют
	основание государственной регистрации:	Договор участия в долевом строительстве, № 250/С33-364, выдан 11.03.2024, дата государственной регистрации: 20.03.2024, номер государственной регистрации: 58:24:0381302:17154-58/069/2024-1004
	сведения об осуществлении государственной регистрации сделки, права, ограничения права без необходимого в силу закона согласия третьего лица, органа:	данные отсутствуют
	сведения об управляющем залогом и о договоре управления залогом, если такой договор заключен для управления ипотекой:	данные отсутствуют
	сведения о депозитарии, который осуществляет хранение обездвиженной документарной закладной или электронной закладной:	
	ведения о внесении изменений или дополнений в регистрационную запись об ипотеке:	
4.5	вид:	Ипотека в силу закона
	дата государственной регистрации:	11.03.2024 23:06:11
	номер государственной регистрации:	58:24:0381302:17154-58/069/2024-1001
	срок, на который установлены ограничение прав и обременение объекта недвижимости:	Срок действия с 11.03.2024 до полного исполнения обязательств по Договору целевого жилищного займа от 02.02.2024
	лицо, в пользу которого установлены ограничение прав и обременение объекта недвижимости:	Российская Федерация
	сведения о возможности предоставления третьим лицам персональных данных физического лица	данные отсутствуют
	основание государственной регистрации:	Договор участия в долевом строительстве жилого дома, № Р-Р-2447/С33-346, выдан 02.02.2024
	сведения об осуществлении государственной регистрации сделки, права, ограничения права без необходимого в силу закона согласия третьего лица, органа:	данные отсутствуют



ДОКУМЕНТ ПОДПИСАН
ЭЛЕКТРОННОЙ ПОДПИСЬЮ

Сертификат: 00BV056B7401CB38D2B3576ACDC8425108

Владелец: ФЕДЕРАЛЬНАЯ СЛУЖБА ГОСУДАРСТВЕННОЙ

РЕГИСТРАЦИИ, КАДАСТРА И КАРТОГРАФИИ

Действителен: с 27.06.2023 по 19.09.2024

полное наименование должности

инициалы, фамилия

Земельный участок	
вид объекта недвижимости	
Лист № 6 раздела 2	Всего листов раздела 2: 29
Всего разделов: 8	Всего листов выписки: 48
19.06.2024г. № КУВИ-001/2024-163635996	
Кадастровый номер:	58:24:0381302:17154
	сведения об управляющем залогом и о договоре управления залогом, если такой договор заключен для управления ипотекой:
	данные отсутствуют
	сведения о депозитории, который осуществляет хранение обездвиженной документарной закладной или электронной закладной:
	ведения о внесении изменений или дополнений в регистрационную запись об ипотеке:
4.6	вид:
	Ипотека в силу закона
	дата государственной регистрации:
	11.03.2024 23:06:11
	номер государственной регистрации:
	58:24:0381302:17154-58/069/2024-1000
	срок, на который установлены ограничение прав и обременение объекта недвижимости:
	Срок действия с 11.03.2024 167 месяцев с даты фактического предоставления кредита
	лицо, в пользу которого установлены ограничение прав и обременение объекта недвижимости:
	Публичное акционерное общество "Промсвязьбанк", ИНН: 7744000912
	сведения о возможности предоставления третьим лицам персональных данных физического лица
	данные отсутствуют
	основание государственной регистрации:
	Договор участия в долевом строительстве жилого дома, № Р-Р-2447/С33-346, выдан 02.02.2024
	сведения об осуществлении государственной регистрации сделки, права, ограничения права без необходимого в силу закона согласия третьего лица, органа:
	данные отсутствуют
	сведения об управляющем залогом и о договоре управления залогом, если такой договор заключен для управления ипотекой:
	данные отсутствуют
	сведения о депозитории, который осуществляет хранение обездвиженной документарной закладной или электронной закладной:
	ведения о внесении изменений или дополнений в регистрационную запись об ипотеке:
4.7	вид:
	Ипотека в силу закона
	дата государственной регистрации:
	20.12.2023 13:47:55
	номер государственной регистрации:
	58:24:0381302:17154-58/059/2023-973



ДОКУМЕНТ ПОДПИСАН
ЭЛЕКТРОННОЙ ПОДПИСЬЮ

Сертификат: 00BV056B7401CB38D2B3576ACDC8425108

Владелец: ФЕДЕРАЛЬНАЯ СЛУЖБА ГОСУДАРСТВЕННОЙ

РЕГИСТРАЦИИ, КАДАСТРА И КАРТОГРАФИИ

Действителен: с 27.06.2023 по 19.09.2024

полное наименование должности

инициалы, фамилия

Земельный участок			
вид объекта недвижимости			
Лист № 7 раздела 2	Всего листов раздела 2: 29	Всего разделов: 8	Всего листов выписки: 48

19.06.2024г. № КУВИ-001/2024-163635996

Кадастровый номер: 58:24:0381302:17154

	срок, на который установлены ограничение прав и обременение объекта недвижимости:	Срок действия с 20.12.2023 по 31.08.2025
	лицо, в пользу которого установлены ограничение прав и обременение объекта недвижимости:	Общество с ограниченной ответственностью Специализированный Застройщик "Созвездие", ИНН: 5829004207
	сведения о возможности предоставления третьим лицам персональных данных физического лица	данные отсутствуют
	основание государственной регистрации:	Договор участия в долевом строительстве, № 234/С33-мм219, выдан 06.12.2023, дата государственной регистрации: 20.12.2023, номер государственной регистрации: 58:24:0381302:17154-58/059/2023-974
	сведения об осуществлении государственной регистрации сделки, права, ограничения права без необходимого в силу закона согласия третьего лица, органа:	данные отсутствуют
	сведения об управляющем залоге и о договоре управления залогом, если такой договор заключен для управления ипотекой:	данные отсутствуют
	сведения о депозитарии, который осуществляет хранение обездвиженной документарной закладной или электронной закладной:	
	ведения о внесении изменений или дополнений в регистрационную запись об ипотеке:	
4.8	вид:	Ипотека в силу закона
	дата государственной регистрации:	20.12.2023 08:37:43
	номер государственной регистрации:	58:24:0381302:17154-58/059/2023-971
	срок, на который установлены ограничение прав и обременение объекта недвижимости:	Срок действия с 20.12.2023 до полного расчета
	лицо, в пользу которого установлены ограничение прав и обременение объекта недвижимости:	Общество с ограниченной ответственностью Специализированный Застройщик "Созвездие", ИНН: 5829004207
	сведения о возможности предоставления третьим лицам персональных данных физического лица	данные отсутствуют
	основание государственной регистрации:	Договор участия в долевом строительстве, № 237/С33-мм225, выдан 06.12.2023, дата государственной регистрации: 20.12.2023, номер государственной регистрации: 58:24:0381302:17154-58/059/2023-972



ДОКУМЕНТ ПОДПИСАН
ЭЛЕКТРОННОЙ ПОДПИСЬЮ

Сертификат: 00BV056B7401CB38D2B3576ACDC8425108

Владелец: ФЕДЕРАЛЬНАЯ СЛУЖБА ГОСУДАРСТВЕННОЙ

РЕГИСТРАЦИИ, КАДАСТРА И КАРТОГРАФИИ

Действителен: с 27.06.2023 по 19.09.2024

полное наименование должности

инициалы, фамилия

Земельный участок			
вид объекта недвижимости			
Лист № 8 раздела 2	Всего листов раздела 2: 29	Всего разделов: 8	Всего листов выписки: 48

19.06.2024г. № КУВИ-001/2024-163635996

Кадастровый номер: 58:24:0381302:17154

	сведения об осуществлении государственной регистрации сделки, права, ограничения права без необходимого в силу закона согласия третьего лица, органа:	данные отсутствуют
	сведения об управляющем залогом и о договоре управления залогом, если такой договор заключен для управления ипотекой:	данные отсутствуют
	сведения о депозитарии, который осуществляет хранение обездвиженной документарной закладной или электронной закладной:	
	ведения о внесении изменений или дополнений в регистрационную запись об ипотеке:	
4.9	вид:	Ипотека в силу закона
	дата государственной регистрации:	19.12.2023 10:49:51
	номер государственной регистрации:	58:24:0381302:17154-58/059/2023-969
	срок, на который установлены ограничение прав и обременение объекта недвижимости:	Срок действия с 19.12.2023 до полного расчета
	лицо, в пользу которого установлены ограничение прав и обременение объекта недвижимости:	Общество с ограниченной ответственностью Специализированный Застройщик "Созвездие", ИНН: 5829004207
	сведения о возможности предоставления третьим лицам персональных данных физического лица	данные отсутствуют
	основание государственной регистрации:	Договор участия в долевом строительстве, № 235/С33-мм221, выдан 06.12.2023, дата государственной регистрации: 19.12.2023, номер государственной регистрации: 58:24:0381302:17154-58/059/2023-970
	сведения об осуществлении государственной регистрации сделки, права, ограничения права без необходимого в силу закона согласия третьего лица, органа:	данные отсутствуют
	сведения об управляющем залогом и о договоре управления залогом, если такой договор заключен для управления ипотекой:	данные отсутствуют
	сведения о депозитарии, который осуществляет хранение обездвиженной документарной закладной или электронной закладной:	



ДОКУМЕНТ ПОДПИСАН
ЭЛЕКТРОННОЙ ПОДПИСЬЮ

Сертификат: 00BV056B7401CB38D2B3576ACDC8425108

Владелец: ФЕДЕРАЛЬНАЯ СЛУЖБА ГОСУДАРСТВЕННОЙ

РЕГИСТРАЦИИ, КАДАСТРА И КАРТОГРАФИИ

Действителен: с 27.06.2023 по 19.09.2024

полное наименование должности

инициалы, фамилия

Земельный участок			
вид объекта недвижимости			
Лист № 9 раздела 2	Всего листов раздела 2: 29	Всего разделов: 8	Всего листов выписки: 48

19.06.2024г. № КУВИ-001/2024-163635996

Кадастровый номер: 58:24:0381302:17154

	ведения о внесении изменений или дополнений в регистрационную запись об ипотеке:	
4.10	вид:	Ипотека в силу закона
	дата государственной регистрации:	15.12.2023 14:00:11
	номер государственной регистрации:	58:24:0381302:17154-58/059/2023-967
	срок, на который установлены ограничение прав и обременение объекта недвижимости:	Срок действия с 15.12.2023 по 31.08.2025
	лицо, в пользу которого установлены ограничение прав и обременение объекта недвижимости:	Общество с ограниченной ответственностью Специализированный Застройщик "Созвездие", ИНН: 5829004207
	сведения о возможности предоставления третьим лицам персональных данных физического лица	данные отсутствуют
	основание государственной регистрации:	Договор участия в долевом строительстве, № 233/С33-мм217, выдан 06.12.2023, дата государственной регистрации: 15.12.2023, номер государственной регистрации: 58:24:0381302:17154-58/059/2023-968
	сведения об осуществлении государственной регистрации сделки, права, ограничения права без необходимого в силу закона согласия третьего лица, органа:	данные отсутствуют
	сведения об управляющем залогом и о договоре управления залогом, если такой договор заключен для управления ипотекой:	данные отсутствуют
	сведения о депозитарии, который осуществляет хранение обездвиженной документарной закладной или электронной закладной:	
	ведения о внесении изменений или дополнений в регистрационную запись об ипотеке:	
4.11	вид:	Ипотека в силу закона
	дата государственной регистрации:	15.12.2023 13:36:07
	номер государственной регистрации:	58:24:0381302:17154-58/059/2023-965
	срок, на который установлены ограничение прав и обременение объекта недвижимости:	Срок действия с 15.12.2023 по 31.08.2025 до полного исполнения обязательств по договору
	лицо, в пользу которого установлены ограничение прав и обременение объекта недвижимости:	Общество с ограниченной ответственностью Специализированный Застройщик "Созвездие", ИНН: 5829004207
	сведения о возможности предоставления третьим лицам персональных данных физического лица	данные отсутствуют



ДОКУМЕНТ ПОДПИСАН
ЭЛЕКТРОННОЙ ПОДПИСЬЮ

Сертификат: 00BV056B7401CB38D2B3576ACDC8425108

Владелец: ФЕДЕРАЛЬНАЯ СЛУЖБА ГОСУДАРСТВЕННОЙ

РЕГИСТРАЦИИ, КАДАСТРА И КАРТОГРАФИИ

Действителен: с 27.06.2023 по 19.09.2024

полное наименование должности

инициалы, фамилия

Земельный участок			
вид объекта недвижимости			
Лист № 10 раздела 2	Всего листов раздела 2: 29	Всего разделов: 8	Всего листов выписки: 48

19.06.2024г. № КУВИ-001/2024-163635996

Кадастровый номер: 58:24:0381302:17154

	основание государственной регистрации:	Договор участия в долевом строительстве, № 236/С33-мм223, выдан 06.12.2023, дата государственной регистрации: 15.12.2023, номер государственной регистрации: 58:24:0381302:17154-58/059/2023-966
	сведения об осуществлении государственной регистрации сделки, права, ограничения права без необходимого в силу закона согласия третьего лица, органа:	данные отсутствуют
	сведения об управляющем залогом и о договоре управления залогом, если такой договор заключен для управления ипотекой:	данные отсутствуют
	сведения о депозитарии, который осуществляет хранение обездвиженной документарной закладной или электронной закладной:	
	ведения о внесении изменений или дополнений в регистрационную запись об ипотеке:	
4.12	вид:	Ипотека в силу закона
	дата государственной регистрации:	30.11.2023 13:17:48
	номер государственной регистрации:	58:24:0381302:17154-58/059/2023-954
	срок, на который установлены ограничение прав и обременение объекта недвижимости:	Срок действия с 30.11.2023 по 05.08.2025
	лицо, в пользу которого установлены ограничение прав и обременение объекта недвижимости:	Общество с ограниченной ответственностью Специализированный Застройщик "Созвездие", ИНН: 5829004207
	сведения о возможности предоставления третьим лицам персональных данных физического лица	данные отсутствуют
	основание государственной регистрации:	Договор участия в долевом строительстве, № 226/С33-302НЕЖ, выдан 20.11.2023, дата государственной регистрации: 30.11.2023, номер государственной регистрации: 58:24:0381302:17154-58/059/2023-955 Дополнительное соглашение к договору участия в долевом строительстве № 226/С33-302НЕЖ, выдан 29.11.2023, дата государственной регистрации: 22.12.2023, номер государственной регистрации: 58:24:0381302:17154-58/059/2023-975
	сведения об осуществлении государственной регистрации сделки, права, ограничения права без необходимого в силу закона согласия третьего лица, органа:	данные отсутствуют



ДОКУМЕНТ ПОДПИСАН
ЭЛЕКТРОННОЙ ПОДПИСЬЮ

Сертификат: 00ВВ056В7401СВ38D2В3576АСDC8425108

Владелец: ФЕДЕРАЛЬНАЯ СЛУЖБА ГОСУДАРСТВЕННОЙ

РЕГИСТРАЦИИ, КАДАСТРА И КАРТОГРАФИИ

Действителен: с 27.06.2023 по 19.09.2024

полное наименование должности

инициалы, фамилия

Земельный участок

вид объекта недвижимости

Лист № 11 раздела 2

Всего листов раздела 2: 29

Всего разделов: 8

Всего листов выписки: 48

19.06.2024г. № КУВИ-001/2024-163635996

Кадастровый номер:

58:24:0381302:17154

	сведения об управляющем залогом и о договоре управления залогом, если такой договор заключен для управления ипотекой:	данные отсутствуют
	сведения о депозитарии, который осуществляет хранение обездвиженной документарной закладной или электронной закладной:	
	ведения о внесении изменений или дополнений в регистрационную запись об ипотеке:	
4.13	вид:	Ипотека в силу закона
	дата государственной регистрации:	29.11.2023 07:34:22
	номер государственной регистрации:	58:24:0381302:17154-58/059/2023-952
	срок, на который установлены ограничение прав и обременение объекта недвижимости:	Срок действия с 29.11.2023 на 120 месяцев с даты фактического предоставления кредита
	лицо, в пользу которого установлены ограничение прав и обременение объекта недвижимости:	Публичное акционерное общество "Сбербанк России", ИНН: 7707083893
	сведения о возможности предоставления третьим лицам персональных данных физического лица	данные отсутствуют
	основание государственной регистрации:	Договор участия в долевом строительстве, № 227/С33-357, выдан 24.11.2023, дата государственной регистрации: 29.11.2023, номер государственной регистрации: 58:24:0381302:17154-58/059/2023-953
	сведения об осуществлении государственной регистрации сделки, права, ограничения права без необходимого в силу закона согласия третьего лица, органа:	данные отсутствуют
	сведения об управляющем залогом и о договоре управления залогом, если такой договор заключен для управления ипотекой:	данные отсутствуют
	сведения о депозитарии, который осуществляет хранение обездвиженной документарной закладной или электронной закладной:	
	ведения о внесении изменений или дополнений в регистрационную запись об ипотеке:	
4.14	вид:	Ипотека в силу закона
	дата государственной регистрации:	14.11.2023 11:15:01
	номер государственной регистрации:	58:24:0381302:17154-58/059/2023-938



ДОКУМЕНТ ПОДПИСАН
ЭЛЕКТРОННОЙ ПОДПИСЬЮ

Сертификат: 00BV056B7401CB38D2B3576ACDC8425108

Владелец: ФЕДЕРАЛЬНАЯ СЛУЖБА ГОСУДАРСТВЕННОЙ

РЕГИСТРАЦИИ, КАДАСТРА И КАРТОГРАФИИ

Действителен: с 27.06.2023 по 19.09.2024

полное наименование должности

инициалы, фамилия

Земельный участок			
вид объекта недвижимости			
Лист № 12 раздела 2	Всего листов раздела 2: 29	Всего разделов: 8	Всего листов выписки: 48

19.06.2024г. № КУВИ-001/2024-163635996

Кадастровый номер: 58:24:0381302:17154

	срок, на который установлены ограничение прав и обременение объекта недвижимости:	Срок действия с 14.11.2023 по 27.08.2025
	лицо, в пользу которого установлены ограничение прав и обременение объекта недвижимости:	Общество с ограниченной ответственностью Специализированный Застройщик "Созвездие", ИНН: 5829004207
	сведения о возможности предоставления третьим лицам персональных данных физического лица	данные отсутствуют
	основание государственной регистрации:	Договор участия в долевом строительстве, № 221/С33-8НЕЖ(304), выдан 24.10.2023, дата государственной регистрации: 14.11.2023, номер государственной регистрации: 58:24:0381302:17154-58/059/2023-939
	сведения об осуществлении государственной регистрации сделки, права, ограничения права без необходимого в силу закона согласия третьего лица, органа:	данные отсутствуют
	сведения об управляющем залоге и о договоре управления залогом, если такой договор заключен для управления ипотекой:	данные отсутствуют
	сведения о депозитарии, который осуществляет хранение обездвиженной документарной закладной или электронной закладной:	
	ведения о внесении изменений или дополнений в регистрационную запись об ипотеке:	
4.15	вид:	Ипотека в силу закона
	дата государственной регистрации:	09.10.2023 14:47:03
	номер государственной регистрации:	58:24:0381302:17154-58/062/2023-922
	срок, на который установлены ограничение прав и обременение объекта недвижимости:	Срок действия с 09.10.2023 по истечении 360 месяцев
	лицо, в пользу которого установлены ограничение прав и обременение объекта недвижимости:	Публичное акционерное общество "Сбербанк России", ИНН: 7707083893
	сведения о возможности предоставления третьим лицам персональных данных физического лица	данные отсутствуют
	основание государственной регистрации:	Договор участия в долевом строительстве, № 218/С33-329, выдан 05.10.2023
	сведения об осуществлении государственной регистрации сделки, права, ограничения права без необходимого в силу закона согласия третьего лица, органа:	данные отсутствуют



ДОКУМЕНТ ПОДПИСАН
ЭЛЕКТРОННОЙ ПОДПИСЬЮ

Сертификат: 00ВВ056В7401СВ38D2В3576АСDС8425108

Владелец: ФЕДЕРАЛЬНАЯ СЛУЖБА ГОСУДАРСТВЕННОЙ

РЕГИСТРАЦИИ, КАДАСТРА И КАРТОГРАФИИ

Действителен: с 27.06.2023 по 19.09.2024

полное наименование должности

инициалы, фамилия

Земельный участок			
вид объекта недвижимости			
Лист № 13 раздела 2	Всего листов раздела 2: 29	Всего разделов: 8	Всего листов выписки: 48

19.06.2024г. № КУВИ-001/2024-163635996

Кадастровый номер: 58:24:0381302:17154

	сведения об управляющем залогом и о договоре управления залогом, если такой договор заключен для управления ипотекой:	данные отсутствуют
	сведения о депозитари, который осуществляет хранение обездвиженной документарной закладной или электронной закладной:	
	ведения о внесении изменений или дополнений в регистрационную запись об ипотеке:	
4.16	вид:	Ипотека в силу закона
	дата государственной регистрации:	04.10.2023 14:55:14
	номер государственной регистрации:	58:24:0381302:17154-58/062/2023-920
	срок, на который установлены ограничение прав и обременение объекта недвижимости:	Срок действия с 04.10.2023 на 254 месяца
	лицо, в пользу которого установлены ограничение прав и обременение объекта недвижимости:	Банк ВТБ (публичное акционерное общество), ИНН: 7702070139
	сведения о возможности предоставления третьим лицам персональных данных физического лица	данные отсутствуют
	основание государственной регистрации:	Договор участия в долевом строительстве, № МЦ159/С33-336, выдан 03.10.2023
	сведения об осуществлении государственной регистрации сделки, права, ограничения права без необходимого в силу закона согласия третьего лица, органа:	данные отсутствуют
	сведения об управляющем залогом и о договоре управления залогом, если такой договор заключен для управления ипотекой:	данные отсутствуют
	сведения о депозитари, который осуществляет хранение обездвиженной документарной закладной или электронной закладной:	
4.17	вид:	Ипотека в силу закона
	дата государственной регистрации:	28.09.2023 15:08:22
	номер государственной регистрации:	58:24:0381302:17154-58/059/2023-905



ДОКУМЕНТ ПОДПИСАН
ЭЛЕКТРОННОЙ ПОДПИСЬЮ

Сертификат: 00BВ056В7401СВ38D2В3576АСDС8425108

Владелец: ФЕДЕРАЛЬНАЯ СЛУЖБА ГОСУДАРСТВЕННОЙ

РЕГИСТРАЦИИ, КАДАСТРА И КАРТОГРАФИИ

Действителен: с 27.06.2023 по 19.09.2024

полное наименование должности

инициалы, фамилия

Земельный участок			
вид объекта недвижимости			
Лист № 14 раздела 2	Всего листов раздела 2: 29	Всего разделов: 8	Всего листов выписки: 48

19.06.2024г. № КУВИ-001/2024-163635996

Кадастровый номер: 58:24:0381302:17154

	срок, на который установлены ограничение прав и обременение объекта недвижимости:	Срок действия с 28.09.2023 до полного расчета
	лицо, в пользу которого установлены ограничение прав и обременение объекта недвижимости:	Общество с ограниченной ответственностью Специализированный Застройщик "Созвездие", ИНН: 5829004207
	сведения о возможности предоставления третьим лицам персональных данных физического лица	данные отсутствуют
	основание государственной регистрации:	Договор участия в долевом строительстве, № Р-Р-2258/СЗ-413, выдан 20.09.2023, дата государственной регистрации: 28.09.2023, номер государственной регистрации: 58:24:0381302:17154-58/059/2023-906
	сведения об осуществлении государственной регистрации сделки, права, ограничения права без необходимого в силу закона согласия третьего лица, органа:	На государственную регистрацию сделки, права, ограничения права не представлено согласие: супруга Тайри Натальи Николаевны, необходимое в силу статьи 35 Федерального закона от 29.12.1995 № 223-ФЗ «Семейный кодекс Российской Федерации».
	сведения об управляющем залоге и о договоре управления залогом, если такой договор заключен для управления ипотекой:	данные отсутствуют
	сведения о депозитарии, который осуществляет хранение обездвиженной документарной закладной или электронной закладной:	
	ведения о внесении изменений или дополнений в регистрационную запись об ипотеке:	
4.18	вид:	Ипотека в силу закона
	дата государственной регистрации:	26.09.2023 07:52:50
	номер государственной регистрации:	58:24:0381302:17154-58/067/2023-900
	срок, на который установлены ограничение прав и обременение объекта недвижимости:	Срок действия с 25.09.2023 по 15.08.2025
	лицо, в пользу которого установлены ограничение прав и обременение объекта недвижимости:	Общество с ограниченной ответственностью Специализированный Застройщик "Созвездие", ИНН: 5829004207
	сведения о возможности предоставления третьим лицам персональных данных физического лица	данные отсутствуют
	основание государственной регистрации:	Договор участия в долевом строительстве, № 213/СЗ3-385, выдан 20.09.2023
	сведения об осуществлении государственной регистрации сделки, права, ограничения права без необходимого в силу закона согласия третьего лица, органа:	данные отсутствуют



ДОКУМЕНТ ПОДПИСАН
ЭЛЕКТРОННОЙ ПОДПИСЬЮ

Сертификат: 00BV056B7401CB38D2B3576ACDC8425108

Владелец: ФЕДЕРАЛЬНАЯ СЛУЖБА ГОСУДАРСТВЕННОЙ

РЕГИСТРАЦИИ, КАДАСТРА И КАРТОГРАФИИ

Действителен: с 27.06.2023 по 19.09.2024

полное наименование должности

инициалы, фамилия

Земельный участок			
вид объекта недвижимости			
Лист № 15 раздела 2	Всего листов раздела 2: 29	Всего разделов: 8	Всего листов выписки: 48

19.06.2024г. № КУВИ-001/2024-163635996

Кадастровый номер: 58:24:0381302:17154

	сведения об управляющем залогом и о договоре управления залогом, если такой договор заключен для управления ипотекой:	данные отсутствуют
	сведения о депозитари, который осуществляет хранение обездвиженной документарной закладной или электронной закладной:	
	ведения о внесении изменений или дополнений в регистрационную запись об ипотеке:	
4.19	вид:	Ипотека в силу закона
	дата государственной регистрации:	20.09.2023 11:53:58
	номер государственной регистрации:	58:24:0381302:17154-58/062/2023-895
	срок, на который установлены ограничение прав и обременение объекта недвижимости:	Срок действия с 20.09.2023 на 300 месяцев
	лицо, в пользу которого установлены ограничение прав и обременение объекта недвижимости:	"Сбербанк" ПАО, ИНН: 7707083893
	сведения о возможности предоставления третьим лицам персональных данных физического лица	данные отсутствуют
	основание государственной регистрации:	Договор участия в долевом строительстве, № МЦ140/С33-399, выдан 18.09.2023
	сведения об осуществлении государственной регистрации сделки, права, ограничения права без необходимого в силу закона согласия третьего лица, органа:	данные отсутствуют
	сведения об управляющем залогом и о договоре управления залогом, если такой договор заключен для управления ипотекой:	данные отсутствуют
	сведения о депозитари, который осуществляет хранение обездвиженной документарной закладной или электронной закладной:	
4.20	вид:	Ипотека в силу закона
	дата государственной регистрации:	13.09.2023 16:08:17
	номер государственной регистрации:	58:24:0381302:17154-58/069/2023-877



ДОКУМЕНТ ПОДПИСАН
ЭЛЕКТРОННОЙ ПОДПИСЬЮ

Сертификат: 00BВ056В7401СВ38D2В3576АСDС8425108

Владелец: ФЕДЕРАЛЬНАЯ СЛУЖБА ГОСУДАРСТВЕННОЙ

РЕГИСТРАЦИИ, КАДАСТРА И КАРТОГРАФИИ

Действителен: с 27.06.2023 по 19.09.2024

полное наименование должности

инициалы, фамилия

Земельный участок

вид объекта недвижимости

Лист № 16 раздела 2

Всего листов раздела 2: 29

Всего разделов: 8

Всего листов выписки: 48

19.06.2024г. № КУВИ-001/2024-163635996

Кадастровый номер:

58:24:0381302:17154

	срок, на который установлены ограничение прав и обременение объекта недвижимости:	Срок действия с 13.09.2023 по 30.08.2025
	лицо, в пользу которого установлены ограничение прав и обременение объекта недвижимости:	Общество с ограниченной ответственностью Специализированный Застройщик "Созвездие", ИНН: 5829004207
	сведения о возможности предоставления третьим лицам персональных данных физического лица	данные отсутствуют
	основание государственной регистрации:	Договор участия в долевом строительстве, № 207/С33-350, выдан 07.09.2023
	сведения об осуществлении государственной регистрации сделки, права, ограничения права без необходимого в силу закона согласия третьего лица, органа:	данные отсутствуют
	сведения об управляющем залогом и о договоре управления залогом, если такой договор заключен для управления ипотекой:	данные отсутствуют
	сведения о депозитарии, который осуществляет хранение обездвиженной документарной закладной или электронной закладной:	
	ведения о внесении изменений или дополнений в регистрационную запись об ипотеке:	
4.21	вид:	Ипотека в силу закона
	дата государственной регистрации:	13.09.2023 16:00:35
	номер государственной регистрации:	58:24:0381302:17154-58/062/2023-875
	срок, на который установлены ограничение прав и обременение объекта недвижимости:	Срок действия с 13.09.2023 по истечении 180 месяцев
	лицо, в пользу которого установлены ограничение прав и обременение объекта недвижимости:	Публичное акционерное общество "Сбербанк России", ИНН: 7707083893
	сведения о возможности предоставления третьим лицам персональных данных физического лица	данные отсутствуют
	основание государственной регистрации:	Договор участия в долевом строительстве, № 208/С33-343, выдан 12.09.2023
	сведения об осуществлении государственной регистрации сделки, права, ограничения права без необходимого в силу закона согласия третьего лица, органа:	данные отсутствуют



ДОКУМЕНТ ПОДПИСАН
ЭЛЕКТРОННОЙ ПОДПИСЬЮ

Сертификат: 00ВВ056В7401СВ38D2В3576ACDC8425108

Владелец: ФЕДЕРАЛЬНАЯ СЛУЖБА ГОСУДАРСТВЕННОЙ

РЕГИСТРАЦИИ, КАДАСТРА И КАРТОГРАФИИ

Действителен: с 27.06.2023 по 19.09.2024

полное наименование должности

инициалы, фамилия

Земельный участок			
вид объекта недвижимости			
Лист № 17 раздела 2	Всего листов раздела 2: 29	Всего разделов: 8	Всего листов выписки: 48

19.06.2024г. № КУВИ-001/2024-163635996

Кадастровый номер: 58:24:0381302:17154

	сведения об управляющем залогом и о договоре управления залогом, если такой договор заключен для управления ипотекой:	данные отсутствуют
	сведения о депозитарии, который осуществляет хранение обездвиженной документарной закладной или электронной закладной:	
	ведения о внесении изменений или дополнений в регистрационную запись об ипотеке:	
4.22	вид:	Ипотека в силу закона
	дата государственной регистрации:	28.08.2023 08:15:06
	номер государственной регистрации:	58:24:0381302:17154-58/059/2023-853
	срок, на который установлены ограничение прав и обременение объекта недвижимости:	Срок действия с 28.08.2023 по 30.09.2025
	лицо, в пользу которого установлены ограничение прав и обременение объекта недвижимости:	Общество с ограниченной ответственностью Специализированный Застройщик "Созвездие", ИНН: 5829004207
	сведения о возможности предоставления третьим лицам персональных данных физического лица	данные отсутствуют
	основание государственной регистрации:	Договор участия в долевом строительстве, № 201/С33-303НЕЖ, выдан 08.08.2023, дата государственной регистрации: 28.08.2023, номер государственной регистрации: 58:24:0381302:17154-58/059/2023-854
	сведения об осуществлении государственной регистрации сделки, права, ограничения права без необходимого в силу закона согласия третьего лица, органа:	данные отсутствуют
	сведения об управляющем залогом и о договоре управления залогом, если такой договор заключен для управления ипотекой:	данные отсутствуют
	сведения о депозитарии, который осуществляет хранение обездвиженной документарной закладной или электронной закладной:	
	ведения о внесении изменений или дополнений в регистрационную запись об ипотеке:	
4.23	вид:	Ипотека в силу закона
	дата государственной регистрации:	11.04.2023 11:15:17
	номер государственной регистрации:	58:24:0381302:17154-58/073/2023-554



ДОКУМЕНТ ПОДПИСАН
ЭЛЕКТРОННОЙ ПОДПИСЬЮ

Сертификат: 00BV056B7401CB38D2B3576ACDC8425108

Владелец: ФЕДЕРАЛЬНАЯ СЛУЖБА ГОСУДАРСТВЕННОЙ

РЕГИСТРАЦИИ, КАДАСТРА И КАРТОГРАФИИ

Действителен: с 27.06.2023 по 19.09.2024

полное наименование должности

инициалы, фамилия

Земельный участок			
вид объекта недвижимости			
Лист № 18 раздела 2	Всего листов раздела 2: 29	Всего разделов: 8	Всего листов выписки: 48

19.06.2024г. № КУВИ-001/2024-163635996

Кадастровый номер: 58:24:0381302:17154

	срок, на который установлены ограничение прав и обременение объекта недвижимости:	Срок действия с 11.04.2023 по 30.08.2025
	лицо, в пользу которого установлены ограничение прав и обременение объекта недвижимости:	Общество с ограниченной ответственностью Специализированный Застройщик "Созвездие", ИНН: 5829004207
	сведения о возможности предоставления третьим лицам персональных данных физического лица	данные отсутствуют
	основание государственной регистрации:	Договор участия в долевом строительстве, № 176/С33-ММ229, выдан 24.03.2023
	сведения об осуществлении государственной регистрации сделки, права, ограничения права без необходимого в силу закона согласия третьего лица, органа:	данные отсутствуют
	сведения об управляющем залогом и о договоре управления залогом, если такой договор заключен для управления ипотекой:	данные отсутствуют
	сведения о депозитарии, который осуществляет хранение обездвиженной документарной закладной или электронной закладной:	
	ведения о внесении изменений или дополнений в регистрационную запись об ипотеке:	
4.24	вид:	Ипотека в силу закона
	дата государственной регистрации:	07.04.2023 14:18:37
	номер государственной регистрации:	58:24:0381302:17154-58/073/2023-550
	срок, на который установлены ограничение прав и обременение объекта недвижимости:	Срок действия с 07.04.2023 по 30.08.2025
	лицо, в пользу которого установлены ограничение прав и обременение объекта недвижимости:	Общество с ограниченной ответственностью Специализированный Застройщик "Созвездие", ИНН: 5829004207
	сведения о возможности предоставления третьим лицам персональных данных физического лица	данные отсутствуют
	основание государственной регистрации:	Договор участия в долевом строительстве, № 182/С33-ММ237, выдан 24.03.2023
	сведения об осуществлении государственной регистрации сделки, права, ограничения права без необходимого в силу закона согласия третьего лица, органа:	данные отсутствуют



ДОКУМЕНТ ПОДПИСАН
ЭЛЕКТРОННОЙ ПОДПИСЬЮ

Сертификат: 00ВВ056В7401СВ38D2В3576АСDС8425108

Владелец: ФЕДЕРАЛЬНАЯ СЛУЖБА ГОСУДАРСТВЕННОЙ

РЕГИСТРАЦИИ, КАДАСТРА И КАРТОГРАФИИ

Действителен: с 27.06.2023 по 19.09.2024

полное наименование должности

инициалы, фамилия

Земельный участок			
вид объекта недвижимости			
Лист № 19 раздела 2	Всего листов раздела 2: 29	Всего разделов: 8	Всего листов выписки: 48

19.06.2024г. № КУВИ-001/2024-163635996

Кадастровый номер: 58:24:0381302:17154

	сведения об управляющем залогом и о договоре управления залогом, если такой договор заключен для управления ипотекой:	данные отсутствуют
	сведения о депозитарии, который осуществляет хранение обездвиженной документарной закладной или электронной закладной:	
	ведения о внесении изменений или дополнений в регистрационную запись об ипотеке:	
4.25	вид:	Ипотека в силу закона
	дата государственной регистрации:	04.04.2023 15:30:57
	номер государственной регистрации:	58:24:0381302:17154-58/074/2023-543
	срок, на который установлены ограничение прав и обременение объекта недвижимости:	Срок действия с 03.04.2023 по 30.08.2025
	лицо, в пользу которого установлены ограничение прав и обременение объекта недвижимости:	Общество с ограниченной ответственностью Специализированный Застройщик "Созвездие", ИНН: 5829004207
	сведения о возможности предоставления третьим лицам персональных данных физического лица	данные отсутствуют
	основание государственной регистрации:	Договор участия в долевом строительстве, № 177/С33-ММ230, выдан 24.03.2023, дата государственной регистрации: 04.04.2023, номер государственной регистрации: 58:24:0381302:17154-58/074/2023-544
	сведения об осуществлении государственной регистрации сделки, права, ограничения права без необходимого в силу закона согласия третьего лица, органа:	данные отсутствуют
	сведения об управляющем залогом и о договоре управления залогом, если такой договор заключен для управления ипотекой:	данные отсутствуют
	сведения о депозитарии, который осуществляет хранение обездвиженной документарной закладной или электронной закладной:	
ведения о внесении изменений или дополнений в регистрационную запись об ипотеке:		
4.26	вид:	Ипотека в силу закона
	дата государственной регистрации:	04.04.2023 14:27:39
	номер государственной регистрации:	58:24:0381302:17154-58/059/2023-541



ДОКУМЕНТ ПОДПИСАН
ЭЛЕКТРОННОЙ ПОДПИСЬЮ

Сертификат: 00BV056B7401CB38D2B3576ACDC8425108

Владелец: ФЕДЕРАЛЬНАЯ СЛУЖБА ГОСУДАРСТВЕННОЙ

РЕГИСТРАЦИИ, КАДАСТРА И КАРТОГРАФИИ

Действителен: с 27.06.2023 по 19.09.2024

полное наименование должности

инициалы, фамилия

Земельный участок			
вид объекта недвижимости			
Лист № 20 раздела 2	Всего листов раздела 2: 29	Всего разделов: 8	Всего листов выписки: 48

19.06.2024г. № КУВИ-001/2024-163635996

Кадастровый номер: 58:24:0381302:17154

	срок, на который установлены ограничение прав и обременение объекта недвижимости:	Срок действия с 04.04.2023 по 30.08.2025
	лицо, в пользу которого установлены ограничение прав и обременение объекта недвижимости:	Общество с ограниченной ответственностью Специализированный Застройщик "Созвездие", ИНН: 5829004207
	сведения о возможности предоставления третьим лицам персональных данных физического лица	данные отсутствуют
	основание государственной регистрации:	Договор участия в долевом строительстве, № 180/С33-ММ233, выдан 24.03.2023, дата государственной регистрации: 04.04.2023, номер государственной регистрации: 58:24:0381302:17154-58/059/2023-542
	сведения об осуществлении государственной регистрации сделки, права, ограничения права без необходимого в силу закона согласия третьего лица, органа:	данные отсутствуют
	сведения об управляющем залоге и о договоре управления залогом, если такой договор заключен для управления ипотекой:	данные отсутствуют
	сведения о депозитарии, который осуществляет хранение обездвиженной документарной закладной или электронной закладной:	
	сведения о внесении изменений или дополнений в регистрационную запись об ипотеке:	
4.27	вид:	Ипотека в силу закона
	дата государственной регистрации:	04.04.2023 14:21:36
	номер государственной регистрации:	58:24:0381302:17154-58/068/2023-539
	срок, на который установлены ограничение прав и обременение объекта недвижимости:	Срок действия с 04.04.2023 по 30.08.2025
	лицо, в пользу которого установлены ограничение прав и обременение объекта недвижимости:	Общество с ограниченной ответственностью Специализированный Застройщик «Созвездие», ИНН: 5829004207
	сведения о возможности предоставления третьим лицам персональных данных физического лица	данные отсутствуют
	основание государственной регистрации:	Договор участия в долевом строительстве, № 184/С33-ММ250, выдан 24.03.2023, дата государственной регистрации: 04.04.2023, номер государственной регистрации: 58:24:0381302:17154-58/068/2023-540



ДОКУМЕНТ ПОДПИСАН
ЭЛЕКТРОННОЙ ПОДПИСЬЮ

Сертификат: 00ВВ056В7401СВ38Д2В3576АСDC8425108

Владелец: ФЕДЕРАЛЬНАЯ СЛУЖБА ГОСУДАРСТВЕННОЙ
РЕГИСТРАЦИИ, КАДАСТРА И КАРТОГРАФИИ
Действителен: с 27.06.2023 по 19.09.2024

полное наименование должности

инициалы, фамилия

Земельный участок			
вид объекта недвижимости			
Лист № 21 раздела 2	Всего листов раздела 2: 29	Всего разделов: 8	Всего листов выписки: 48

19.06.2024г. № КУВИ-001/2024-163635996

Кадастровый номер: 58:24:0381302:17154

	сведения об осуществлении государственной регистрации сделки, права, ограничения права без необходимого в силу закона согласия третьего лица, органа:	данные отсутствуют
	сведения об управляющем залогом и о договоре управления залогом, если такой договор заключен для управления ипотекой:	данные отсутствуют
	сведения о депозитарии, который осуществляет хранение обездвиженной документарной закладной или электронной закладной:	
	ведения о внесении изменений или дополнений в регистрационную запись об ипотеке:	
4.28	вид:	Ипотека в силу закона
	дата государственной регистрации:	04.04.2023 10:26:48
	номер государственной регистрации:	58:24:0381302:17154-58/059/2023-537
	срок, на который установлены ограничение прав и обременение объекта недвижимости:	Срок действия с 04.04.2023 до полного расчета
	лицо, в пользу которого установлены ограничение прав и обременение объекта недвижимости:	Общество с ограниченной ответственностью Специализированный Застройщик "Созвездие", ИНН: 5829004207
	сведения о возможности предоставления третьим лицам персональных данных физического лица	данные отсутствуют
	основание государственной регистрации:	Договор участия в долевом строительстве, № 181/С33-ММ234, выдан 24.03.2023, дата государственной регистрации: 04.04.2023, номер государственной регистрации: 58:24:0381302:17154-58/059/2023-538
	сведения об осуществлении государственной регистрации сделки, права, ограничения права без необходимого в силу закона согласия третьего лица, органа:	данные отсутствуют
	сведения об управляющем залогом и о договоре управления залогом, если такой договор заключен для управления ипотекой:	данные отсутствуют
	сведения о депозитарии, который осуществляет хранение обездвиженной документарной закладной или электронной закладной:	



ДОКУМЕНТ ПОДПИСАН
ЭЛЕКТРОННОЙ ПОДПИСЬЮ

Сертификат: 00ВВ056В7401СВ38D2В3576АСDC8425108

Владелец: ФЕДЕРАЛЬНАЯ СЛУЖБА ГОСУДАРСТВЕННОЙ

РЕГИСТРАЦИИ, КАДАСТРА И КАРТОГРАФИИ

Действителен: с 27.06.2023 по 19.09.2024

полное наименование должности

инициалы, фамилия

Земельный участок

вид объекта недвижимости

Лист № 22 раздела 2

Всего листов раздела 2: 29

Всего разделов: 8

Всего листов выписки: 48

19.06.2024г. № КУВИ-001/2024-163635996

Кадастровый номер:

58:24:0381302:17154

		ведения о внесении изменений или дополнений в регистрационную запись об ипотеке:	
4.29		вид:	Ипотека в силу закона
		дата государственной регистрации:	03.04.2023 18:24:29
		номер государственной регистрации:	58:24:0381302:17154-58/071/2023-535
		срок, на который установлены ограничение прав и обременение объекта недвижимости:	Срок действия с 03.04.2023 по 30.08.2025
		лицо, в пользу которого установлены ограничение прав и обременение объекта недвижимости:	Общество с ограниченной ответственностью Специализированный застройщик "Созвездие", ИНН: 5829004207
		сведения о возможности предоставления третьим лицам персональных данных физического лица	данные отсутствуют
		основание государственной регистрации:	Договор участия в долевом строительстве, № 178/С33-ММ231, выдан 24.03.2023, дата государственной регистрации: 03.04.2023, номер государственной регистрации: 58:24:0381302:17154-58/071/2023-536
		сведения об осуществлении государственной регистрации сделки, права, ограничения права без необходимого в силу закона согласия третьего лица, органа:	данные отсутствуют
		сведения об управляющем залогом и о договоре управления залогом, если такой договор заключен для управления ипотекой:	данные отсутствуют
		сведения о депозитарии, который осуществляет хранение обездвиженной документарной закладной или электронной закладной:	
	ведения о внесении изменений или дополнений в регистрационную запись об ипотеке:		
4.30		вид:	Ипотека в силу закона
		дата государственной регистрации:	03.04.2023 13:17:06
		номер государственной регистрации:	58:24:0381302:17154-58/074/2023-533
		срок, на который установлены ограничение прав и обременение объекта недвижимости:	Срок действия с 03.04.2023 по 30.08.2025
		лицо, в пользу которого установлены ограничение прав и обременение объекта недвижимости:	Общество с ограниченной ответственностью Специализированный Застройщик "Созвездие", ИНН: 5829004207
		сведения о возможности предоставления третьим лицам персональных данных физического лица	данные отсутствуют



ДОКУМЕНТ ПОДПИСАН
ЭЛЕКТРОННОЙ ПОДПИСЬЮ

Сертификат: 00ВВ056В7401СВ38D2В3576АСDС8425108

Владелец: ФЕДЕРАЛЬНАЯ СЛУЖБА ГОСУДАРСТВЕННОЙ

РЕГИСТРАЦИИ, КАДАСТРА И КАРТОГРАФИИ

Действителен: с 27.06.2023 по 19.09.2024

полное наименование должности

инициалы, фамилия

Земельный участок			
вид объекта недвижимости			
Лист № 23 раздела 2	Всего листов раздела 2: 29	Всего разделов: 8	Всего листов выписки: 48

19.06.2024г. № КУВИ-001/2024-163635996

Кадастровый номер: 58:24:0381302:17154

	основание государственной регистрации:	Договор участия в долевом строительстве, № 183/С33-ММ238, выдан 24.03.2023, дата государственной регистрации: 03.04.2023, номер государственной регистрации: 58:24:0381302:17154-58/074/2023-534
	сведения об осуществлении государственной регистрации сделки, права, ограничения права без необходимого в силу закона согласия третьего лица, органа:	данные отсутствуют
	сведения об управляющем залогом и о договоре управления залогом, если такой договор заключен для управления ипотекой:	данные отсутствуют
	сведения о депозитарии, который осуществляет хранение обездвиженной документарной закладной или электронной закладной:	
	ведения о внесении изменений или дополнений в регистрационную запись об ипотеке:	
4.31	вид:	Ипотека в силу закона
	дата государственной регистрации:	03.04.2023 12:23:36
	номер государственной регистрации:	58:24:0381302:17154-58/059/2023-531
	срок, на который установлены ограничение прав и обременение объекта недвижимости:	Срок действия с 03.04.2023 по 30.08.2025
	лицо, в пользу которого установлены ограничение прав и обременение объекта недвижимости:	Общество с ограниченной ответственностью Специализированный Застройщик "Созвездие", ИНН: 5829004207
	сведения о возможности предоставления третьим лицам персональных данных физического лица	данные отсутствуют
	основание государственной регистрации:	Договор участия в долевом строительстве, № 175/С33-ММ228, выдан 24.03.2023, дата государственной регистрации: 03.04.2023, номер государственной регистрации: 58:24:0381302:17154-58/059/2023-532
	сведения об осуществлении государственной регистрации сделки, права, ограничения права без необходимого в силу закона согласия третьего лица, органа:	данные отсутствуют
	сведения об управляющем залогом и о договоре управления залогом, если такой договор заключен для управления ипотекой:	данные отсутствуют



ДОКУМЕНТ ПОДПИСАН
ЭЛЕКТРОННОЙ ПОДПИСЬЮ

Сертификат: 00ВВ056В7401СВ38Д2В3576АСДС8425108

Владелец: ФЕДЕРАЛЬНАЯ СЛУЖБА ГОСУДАРСТВЕННОЙ

РЕГИСТРАЦИИ, КАДАСТРА И КАРТОГРАФИИ

Действителен: с 27.06.2023 по 19.09.2024

полное наименование должности

инициалы, фамилия

Земельный участок			
вид объекта недвижимости			
Лист № 24 раздела 2	Всего листов раздела 2: 29	Всего разделов: 8	Всего листов выписки: 48

19.06.2024г. № КУВИ-001/2024-163635996

Кадастровый номер: 58:24:0381302:17154

	сведения о депозитарии, который осуществляет хранение бездвиженной документарной закладной или электронной закладной:	
	ведения о внесении изменений или дополнений в регистрационную запись об ипотеке:	
4.32	вид:	Ипотека в силу закона
	дата государственной регистрации:	31.03.2023 14:40:16
	номер государственной регистрации:	58:24:0381302:17154-58/070/2023-529
	срок, на который установлены ограничение прав и обременение объекта недвижимости:	Срок действия с 31.03.2023 по 30.08.2025
	лицо, в пользу которого установлены ограничение прав и обременение объекта недвижимости:	Общество с ограниченной ответственностью Специализированный Застройщик "Созвездие", ИНН: 5829004207
	сведения о возможности предоставления третьим лицам персональных данных физического лица	данные отсутствуют
	основание государственной регистрации:	Договор участия в долевом строительстве, № 179/С33-ММ232, выдан 24.03.2023, дата государственной регистрации: 31.03.2023, номер государственной регистрации: 58:24:0381302:17154-58/070/2023-530
	сведения об осуществлении государственной регистрации сделки, права, ограничения права без необходимого в силу закона согласия третьего лица, органа:	данные отсутствуют
	сведения об управляющем залогом и о договоре управления залогом, если такой договор заключен для управления ипотекой:	данные отсутствуют
	сведения о депозитарии, который осуществляет хранение бездвиженной документарной закладной или электронной закладной:	
	ведения о внесении изменений или дополнений в регистрационную запись об ипотеке:	
4.33	вид:	Ипотека в силу закона
	дата государственной регистрации:	27.03.2023 14:55:22
	номер государственной регистрации:	58:24:0381302:17154-58/059/2023-525
	срок, на который установлены ограничение прав и обременение объекта недвижимости:	Срок действия с 27.03.2023 по 30.08.2025



ДОКУМЕНТ ПОДПИСАН
ЭЛЕКТРОННОЙ ПОДПИСЬЮ

Сертификат: 00BV056B7401CB38D2B3576ACDC8425108

Владелец: ФЕДЕРАЛЬНАЯ СЛУЖБА ГОСУДАРСТВЕННОЙ

РЕГИСТРАЦИИ, КАДАСТРА И КАРТОГРАФИИ

Действителен: с 27.06.2023 по 19.09.2024

полное наименование должности

инициалы, фамилия

Земельный участок			
вид объекта недвижимости			
Лист № 25 раздела 2	Всего листов раздела 2: 29	Всего разделов: 8	Всего листов выписки: 48

19.06.2024г. № КУВИ-001/2024-163635996

Кадастровый номер: 58:24:0381302:17154

	лицо, в пользу которого установлены ограничение прав и обременение объекта недвижимости:	Общество с ограниченной ответственностью Специализированный Застройщик "Созвездие", ИНН: 5829004207
	сведения о возможности предоставления третьим лицам персональных данных физического лица	данные отсутствуют
	основание государственной регистрации:	Договор участия в долевом строительстве, № 171/С33-315НЕЖ, выдан 17.02.2023, дата государственной регистрации: 27.03.2023, номер государственной регистрации: 58:24:0381302:17154-58/059/2023-526
	сведения об осуществлении государственной регистрации сделки, права, ограничения права без необходимого в силу закона согласия третьего лица, органа:	данные отсутствуют
	сведения об управляющем залоге и о договоре управления залогом, если такой договор заключен для управления ипотекой:	данные отсутствуют
	сведения о депозитарии, который осуществляет хранение обездвиженной документарной закладной или электронной закладной:	
	сведения о внесении изменений или дополнений в регистрационную запись об ипотеке:	
4.34	вид:	Ипотека в силу закона
	дата государственной регистрации:	21.03.2023 14:21:56
	номер государственной регистрации:	58:24:0381302:17154-58/059/2023-519
	срок, на который установлены ограничение прав и обременение объекта недвижимости:	Срок действия с 21.03.2023 по 30.08.2026 до полного исполнения обязательств по договору
	лицо, в пользу которого установлены ограничение прав и обременение объекта недвижимости:	Общество с ограниченной ответственностью Специализированный Застройщик "Созвездие", ИНН: 5829004207
	сведения о возможности предоставления третьим лицам персональных данных физического лица	данные отсутствуют
	основание государственной регистрации:	Договор участия в долевом строительстве, № 172/С34-415НЕЖ, выдан 17.02.2023, дата государственной регистрации: 21.03.2023, номер государственной регистрации: 58:24:0381302:17154-58/059/2023-520
	сведения об осуществлении государственной регистрации сделки, права, ограничения права без необходимого в силу закона согласия третьего лица, органа:	данные отсутствуют



ДОКУМЕНТ ПОДПИСАН
ЭЛЕКТРОННОЙ ПОДПИСЬЮ

Сертификат: 00BV056B7401CB38D2B3576ACDC8425108

Владелец: ФЕДЕРАЛЬНАЯ СЛУЖБА ГОСУДАРСТВЕННОЙ

РЕГИСТРАЦИИ, КАДАСТРА И КАРТОГРАФИИ

Действителен: с 27.06.2023 по 19.09.2024

полное наименование должности

инициалы, фамилия

Земельный участок

вид объекта недвижимости

Лист № 26 раздела 2

Всего листов раздела 2: 29

Всего разделов: 8

Всего листов выписки: 48

19.06.2024г. № КУВИ-001/2024-163635996

Кадастровый номер:

58:24:0381302:17154

	сведения об управляющем залогом и о договоре управления залогом, если такой договор заключен для управления ипотекой:	данные отсутствуют
	сведения о депозитарии, который осуществляет хранение обездвиженной документарной закладной или электронной закладной:	
	ведения о внесении изменений или дополнений в регистрационную запись об ипотеке:	
4.35	вид:	Ипотека в силу закона
	дата государственной регистрации:	17.03.2022 15:12:11
	номер государственной регистрации:	58:24:0381302:17154-58/073/2022-356
	срок, на который установлены ограничение прав и обременение объекта недвижимости:	Срок действия с 17.03.2022 на 300 месяцев
	лицо, в пользу которого установлены ограничение прав и обременение объекта недвижимости:	ПАО "Сбербанк России", ИНН: 7707083893
	сведения о возможности предоставления третьим лицам персональных данных физического лица	данные отсутствуют
	основание государственной регистрации:	Договор участия в долевом строительстве, № 138/С32-118, выдан 16.03.2022, дата государственной регистрации: 17.03.2022, номер государственной регистрации: 58:24:0381302:17154-58/073/2022-357
	сведения об осуществлении государственной регистрации сделки, права, ограничения права без необходимого в силу закона согласия третьего лица, органа:	данные отсутствуют
	сведения об управляющем залогом и о договоре управления залогом, если такой договор заключен для управления ипотекой:	данные отсутствуют
	сведения о депозитарии, который осуществляет хранение обездвиженной документарной закладной или электронной закладной:	
	ведения о внесении изменений или дополнений в регистрационную запись об ипотеке:	
4.36	вид:	Ипотека в силу закона
	дата государственной регистрации:	10.02.2022 09:00:21
	номер государственной регистрации:	58:24:0381302:17154-58/073/2022-331



ДОКУМЕНТ ПОДПИСАН
ЭЛЕКТРОННОЙ ПОДПИСЬЮ

Сертификат: 00BV056B7401CB38D2B3576ACDC8425108

Владелец: ФЕДЕРАЛЬНАЯ СЛУЖБА ГОСУДАРСТВЕННОЙ

РЕГИСТРАЦИИ, КАДАСТРА И КАРТОГРАФИИ

Действителен: с 27.06.2023 по 19.09.2024

полное наименование должности

инициалы, фамилия

Земельный участок			
вид объекта недвижимости			
Лист № 27 раздела 2	Всего листов раздела 2: 29	Всего разделов: 8	Всего листов выписки: 48

19.06.2024г. № КУВИ-001/2024-163635996

Кадастровый номер: 58:24:0381302:17154

	срок, на который установлены ограничение прав и обременение объекта недвижимости:	Срок действия с 10.02.2022 на 360 месяцев
	лицо, в пользу которого установлены ограничение прав и обременение объекта недвижимости:	Публичное акционерное общество "Сбербанк России", ИНН: 7707083893
	сведения о возможности предоставления третьим лицам персональных данных физического лица	данные отсутствуют
	основание государственной регистрации:	Договор участия в долевом строительстве, № 133/С31-96, выдан 07.02.2022, дата государственной регистрации: 10.02.2022, номер государственной регистрации: 58:24:0381302:17154-58/073/2022-332
	сведения об осуществлении государственной регистрации сделки, права, ограничения права без необходимого в силу закона согласия третьего лица, органа:	данные отсутствуют
	сведения об управляющем залоге и о договоре управления залогом, если такой договор заключен для управления ипотекой:	данные отсутствуют
	сведения о депозитарии, который осуществляет хранение обездвиженной документарной закладной или электронной закладной:	
	сведения о внесении изменений или дополнений в регистрационную запись об ипотеке:	
4.37	вид:	Ипотека в силу закона
	дата государственной регистрации:	25.06.2021 14:22:16
	номер государственной регистрации:	58:24:0381302:17154-58/073/2021-189
	срок, на который установлены ограничение прав и обременение объекта недвижимости:	Срок действия с 25.06.2021 на 120 месяцев
	лицо, в пользу которого установлены ограничение прав и обременение объекта недвижимости:	Публичное акционерное общество "Сбербанк России", ИНН: 7707083893
	сведения о возможности предоставления третьим лицам персональных данных физического лица	данные отсутствуют
	основание государственной регистрации:	Договор участия в долевом строительстве, № 73/С31-27, выдан 24.06.2021, дата государственной регистрации: 25.06.2021, номер государственной регистрации: 58:24:0381302:17154-58/073/2021-190



ДОКУМЕНТ ПОДПИСАН
ЭЛЕКТРОННОЙ ПОДПИСЬЮ

Сертификат: 00BV056B7401CB38D2B3576ACDC8425108

Владелец: ФЕДЕРАЛЬНАЯ СЛУЖБА ГОСУДАРСТВЕННОЙ

РЕГИСТРАЦИИ, КАДАСТРА И КАРТОГРАФИИ

Действителен: с 27.06.2023 по 19.09.2024

полное наименование должности

инициалы, фамилия

Земельный участок			
вид объекта недвижимости			
Лист № 28 раздела 2	Всего листов раздела 2: 29	Всего разделов: 8	Всего листов выписки: 48

19.06.2024г. № КУВИ-001/2024-163635996

Кадастровый номер: 58:24:0381302:17154

	сведения об осуществлении государственной регистрации сделки, права, ограничения права без необходимого в силу закона согласия третьего лица, органа:	данные отсутствуют
	сведения об управляющем залогом и о договоре управления залогом, если такой договор заключен для управления ипотекой:	данные отсутствуют
	сведения о депозитарии, который осуществляет хранение обездвиженной документарной закладной или электронной закладной:	
	ведения о внесении изменений или дополнений в регистрационную запись об ипотеке:	
4.38	вид:	Ипотека в силу закона
	дата государственной регистрации:	03.12.2019 11:47:44
	номер государственной регистрации:	58:24:0381302:17154-58/073/2019-10
	срок, на который установлены ограничение прав и обременение объекта недвижимости:	Срок действия с 03.12.2019 по 30.06.2023
	лицо, в пользу которого установлены ограничение прав и обременение объекта недвижимости:	Участники долевого строительства по договорам участия в долевом строительстве
	сведения о возможности предоставления третьим лицам персональных данных физического лица	данные отсутствуют
	основание государственной регистрации:	Договор участия в долевом строительстве, № 1/С31-1, выдан 19.11.2019, дата государственной регистрации: 03.12.2019, номер государственной регистрации: 58:24:0381302:17154-58/073/2019-11
	сведения об осуществлении государственной регистрации сделки, права, ограничения права без необходимого в силу закона согласия третьего лица, органа:	данные отсутствуют
	сведения об управляющем залогом и о договоре управления залогом, если такой договор заключен для управления ипотекой:	данные отсутствуют
	сведения о депозитарии, который осуществляет хранение обездвиженной документарной закладной или электронной закладной:	



ДОКУМЕНТ ПОДПИСАН
ЭЛЕКТРОННОЙ ПОДПИСЬЮ

Сертификат: 00BV056B7401CB38D2B3576ACDC8425108

Владелец: ФЕДЕРАЛЬНАЯ СЛУЖБА ГОСУДАРСТВЕННОЙ

РЕГИСТРАЦИИ, КАДАСТРА И КАРТОГРАФИИ

Действителен: с 27.06.2023 по 19.09.2024

полное наименование должности

инициалы, фамилия

Земельный участок		
вид объекта недвижимости		
Лист № 29 раздела 2	Всего листов раздела 2: 29	Всего разделов: 8
19.06.2024г. № КУВИ-001/2024-163635996		
Кадастровый номер:	58:24:0381302:17154	
	ведения о внесении изменений или дополнений в регистрационную запись об ипотеке:	
5	Договоры участия в долевом строительстве:	зарегистрировано
6	Заявленные в судебном порядке права требования:	данные отсутствуют
7	Сведения о возможности предоставления третьим лицам персональных данных физического лица	данные отсутствуют
8	Сведения о возражении в отношении зарегистрированного права:	данные отсутствуют
9	Сведения о наличии решения об изъятии объекта недвижимости для государственных и муниципальных нужд:	данные отсутствуют
10	Сведения о невозможности государственной регистрации без личного участия правообладателя или его законного представителя:	данные отсутствуют
11	Правопритязания и сведения о наличии поступивших, но не рассмотренных заявлений о проведении государственной регистрации права (перехода, прекращения права), ограничения права или обременения объекта недвижимости, сделки в отношении объекта недвижимости:	отсутствуют
11	Сведения о невозможности государственной регистрации перехода, прекращения, ограничения права на земельный участок из земель сельскохозяйственного назначения:	данные отсутствуют



ДОКУМЕНТ ПОДПИСАН
ЭЛЕКТРОННОЙ ПОДПИСЬЮ

Сертификат: 00ВВ056В7401СВ38Д2В3576АСДС8425108

Владелец: ФЕДЕРАЛЬНАЯ СЛУЖБА ГОСУДАРСТВЕННОЙ
РЕГИСТРАЦИИ, КАДАСТРА И КАРТОГРАФИИ
Действителен: с 27.06.2023 по 19.09.2024

полное наименование должности

инициалы, фамилия

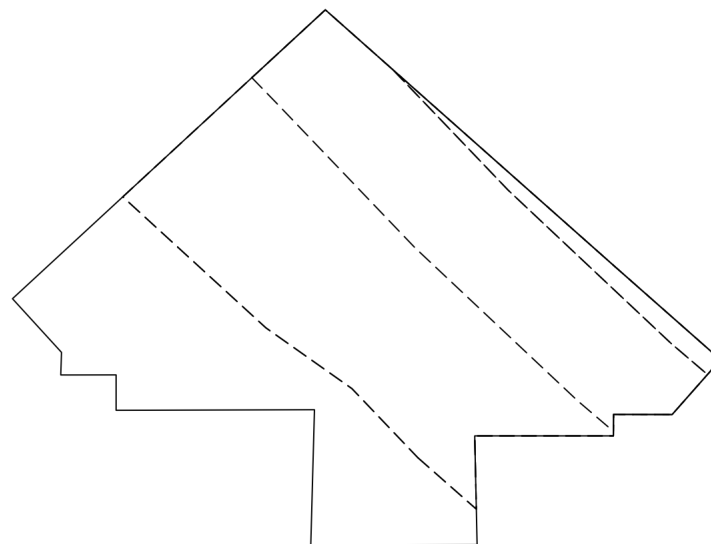
Выписка из Единого государственного реестра недвижимости об объекте недвижимости
Описание местоположения земельного участка

Земельный участок			
вид объекта недвижимости			

Лист № 1 раздела 3	Всего листов раздела 3: 1	Всего разделов: 8	Всего листов выписки: 48
--------------------	---------------------------	-------------------	--------------------------


19.06.2024г. № КУВИ-001/2024-163635996	
Кадастровый номер:	58:24:0381302:17154

План (чертеж, схема) земельного участка



Масштаб 1:3000	Условные обозначения:	
----------------	-----------------------	--

полное наименование должности	инициалы, фамилия
-------------------------------	-------------------



ДОКУМЕНТ ПОДПИСАН
ЭЛЕКТРОННОЙ ПОДПИСЬЮ

Сертификат: 00ВВ056В7401СВ38D2В3576АСDC8425108
Владелец: ФЕДЕРАЛЬНАЯ СЛУЖБА ГОСУДАРСТВЕННОЙ
РЕГИСТРАЦИИ, КАДАСТРА И КАРТОГРАФИИ
Действителен: с 27.06.2023 по 19.09.2024

Выписка из Единого государственного реестра недвижимости об объекте недвижимости

Описание местоположения земельного участка

Земельный участок			
вид объекта недвижимости			
Лист № 1 раздела 3.1	Всего листов раздела 3.1: 1	Всего разделов: 8	Всего листов выписки: 48
19.06.2024г. № КУВИ-001/2024-163635996			
Кадастровый номер:		58:24:0381302:17154	

Описание местоположения границ земельного участка							
№ п/п	Номер точки		Дирекционный угол	Горизонтальное проложение, м	Описание закрепления на местности	Кадастровые номера смежных участков	Сведения об адресах правообладателей смежных земельных участков
	начальная	конечная					
1	2	3	4	5	6	7	8
1	1.1.1	1.1.2	47°16.4'	121.17	данные отсутствуют	58:24:0381302:16085	адрес отсутствует
2	1.1.2	1.1.3	131°34.6'	155.47	данные отсутствуют	58:24:0381302:16080	данные отсутствуют
3	1.1.3	1.1.4	131°25.0'	56.81	данные отсутствуют	58:24:0381302:16071	данные отсутствуют
4	1.1.4	1.1.5	221°25.8'	29.41	данные отсутствуют	58:24:0381302:30967	адрес отсутствует
5	1.1.5	1.1.6	270°8.8'	23.54	данные отсутствуют	58:24:0381302:30967	адрес отсутствует
6	1.1.6	1.1.7	180°27.8'	8.64	данные отсутствуют	58:24:0381302:30967	адрес отсутствует
7	1.1.7	1.1.8	270°0.0'	55.77	данные отсутствуют	58:24:0381302:30967	адрес отсутствует
8	1.1.8	1.1.9	178°44.6'	43.8	данные отсутствуют	58:24:0381302:30967	адрес отсутствует
9	1.1.9	1.1.10	269°50.8'	11.23	данные отсутствуют	58:24:0381302:21844	адрес отсутствует
10	1.1.10	1.1.11	269°51.4'	55.65	данные отсутствуют	58:24:0381302:21844	адрес отсутствует
11	1.1.11	1.1.12	1°33.4'	54.5	данные отсутствуют	58:24:0381302:17156	адрес отсутствует
12	1.1.12	1.1.13	269°50.2'	66.34	данные отсутствуют	58:24:0381302:17156	адрес отсутствует
13	1.1.13	1.1.14	269°52.3'	13.42	данные отсутствуют	58:24:0381302:32212	адрес отсутствует
14	1.1.14	1.1.15	0°0.0'	14.23	данные отсутствуют	58:24:0381302:20229	адрес отсутствует
15	1.1.15	1.1.16	269°54.7'	19.32	данные отсутствуют	58:24:0381302:20229	адрес отсутствует
16	1.1.16	1.1.17	270°11.8'	2.93	данные отсутствуют	58:24:0381302:20229	адрес отсутствует
17	1.1.17	1.1.18	1°45.7'	9.1	данные отсутствуют	58:24:0381302:32212	адрес отсутствует
18	1.1.18	1.1.19	317°35.6'	29.21	данные отсутствуют	58:24:0381302:32212	адрес отсутствует
19	1.1.19	1.1.1	47°16.4'	50.1	данные отсутствуют	58:24:0381302:16085	адрес отсутствует



ДОКУМЕНТ ПОДПИСАН
ЭЛЕКТРОННОЙ ПОДПИСЬЮ

Сертификат: 00BV056B7401CB38D2B3576ACDC8425108

Владелец: ФЕДЕРАЛЬНАЯ СЛУЖБА ГОСУДАРСТВЕННОЙ
РЕГИСТРАЦИИ, КАДАСТРА И КАРТОГРАФИИ
Действителен: с 27.06.2023 по 19.09.2024

полное наименование должности

инициалы, фамилия

Выписка из Единого государственного реестра недвижимости об объекте недвижимости

Описание местоположения земельного участка

Земельный участок			
вид объекта недвижимости			
Лист № 1 раздела 3.2	Всего листов раздела 3.2: 1	Всего разделов: 8	Всего листов выписки: 48
19.06.2024г. № КУВИ-001/2024-163635996			
Кадастровый номер:		58:24:0381302:17154	

Сведения о характерных точках границы земельного участка				
Система координат СК кадастрового округа				
Номер точки	Координаты, м		Описание закрепления на местности	Средняя квадратичная погрешность определения координат характерных точек границ земельного участка, м
	X	Y		
1	2	3	4	5
1	375982.34	2232810.55	-	0.1
2	376064.55	2232899.56	-	0.1
3	375961.38	2233015.86	-	0.1
4	375923.8	2233058.46	-	0.1
5	375901.75	2233039	-	0.1
6	375901.81	2233015.46	-	0.1
7	375893.17	2233015.39	-	0.1
8	375893.17	2232959.62	-	0.1
9	375849.38	2232960.58	-	0.1
10	375849.35	2232949.35	-	0.1
11	375849.21	2232893.7	-	0.1
12	375903.69	2232895.18	-	0.1
13	375903.5	2232828.84	-	0.1
14	375903.47	2232815.42	-	0.1
15	375917.7	2232815.42	-	0.1
16	375917.67	2232796.1	-	0.1
17	375917.68	2232793.17	-	0.1
18	375926.78	2232793.45	-	0.1
19	375948.35	2232773.75	-	0.1
1	375982.34	2232810.55	-	0.1



ДОКУМЕНТ ПОДПИСАН
ЭЛЕКТРОННОЙ ПОДПИСЬЮ

Сертификат: 00ВВ056В7401СВ38D2В3576АСDС8425108

Владелец: ФЕДЕРАЛЬНАЯ СЛУЖБА ГОСУДАРСТВЕННОЙ
РЕГИСТРАЦИИ, КАДАСТРА И КАРТОГРАФИИ
Действителен: с 27.06.2023 по 19.09.2024

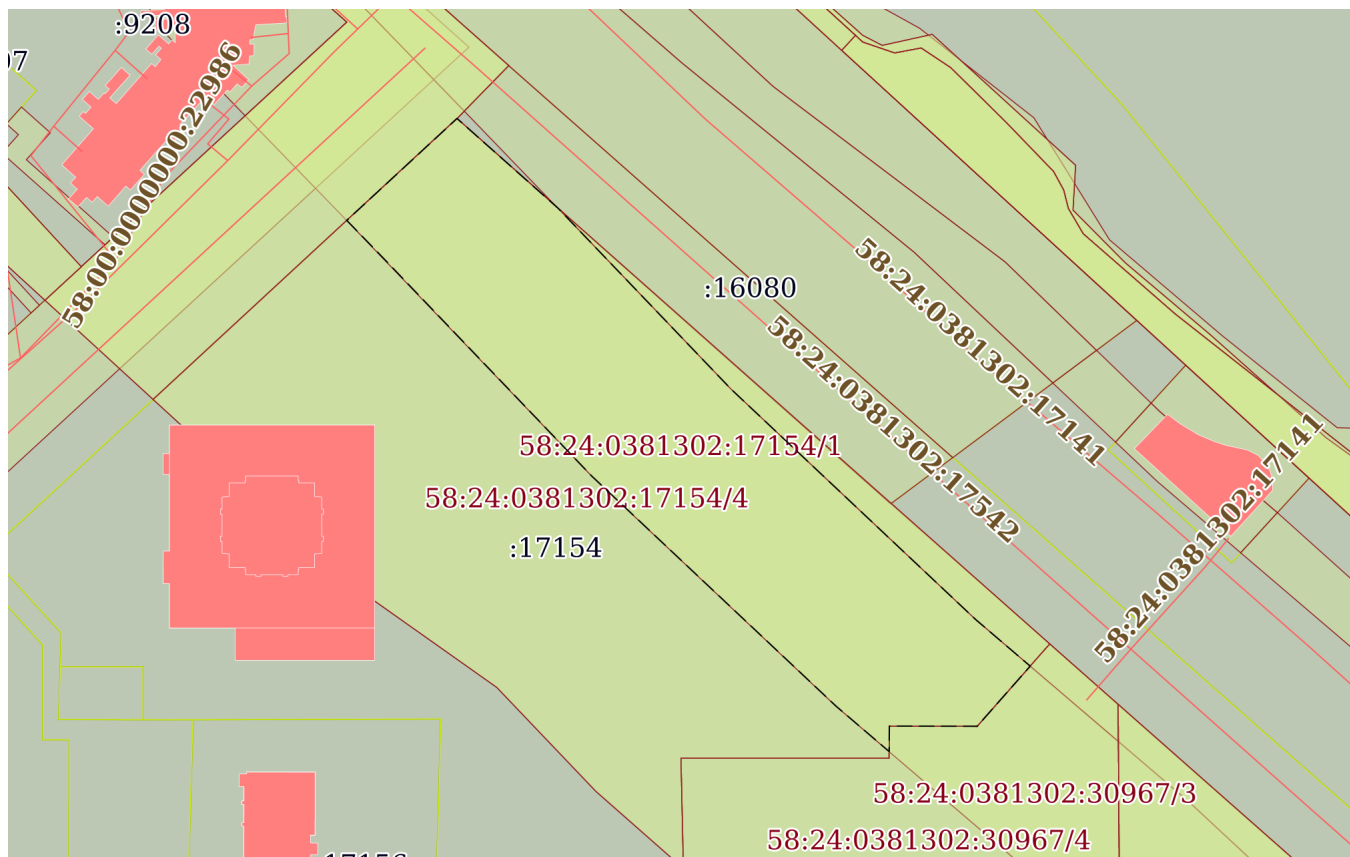
полное наименование должности

инициалы, фамилия

Выписка из Единого государственного реестра недвижимости об объекте недвижимости
Сведения о частях земельного участка

Земельный участок			
вид объекта недвижимости			
Лист № 1 раздела 4	Всего листов раздела 4: 4	Всего разделов: 8	Всего листов выписки: 48
19.06.2024г. № КУВИ-001/2024-163635996			
Кадастровый номер:		58:24:0381302:17154	

План (чертеж, схема) части земельного участка Учетный номер части: 58:24:0381302:17154/1



Масштаб 1:2000 Условные обозначения:

полное наименование должности	 ДОКУМЕНТ ПОДПИСАН ЭЛЕКТРОННОЙ ПОДПИСЬЮ	инициалы, фамилия
	Сертификат: 00ВВ056В7401СВ38D2В3576АСDC8425108 Владелец: ФЕДЕРАЛЬНАЯ СЛУЖБА ГОСУДАРСТВЕННОЙ РЕГИСТРАЦИИ, КАДАСТРА И КАРТОГРАФИИ Действителен: с 27.06.2023 по 19.09.2024	

Земельный участок

вид объекта недвижимости

Лист № 2 раздела 4

Всего листов раздела 4: 4

Всего разделов: 8

Всего листов выписки: 48

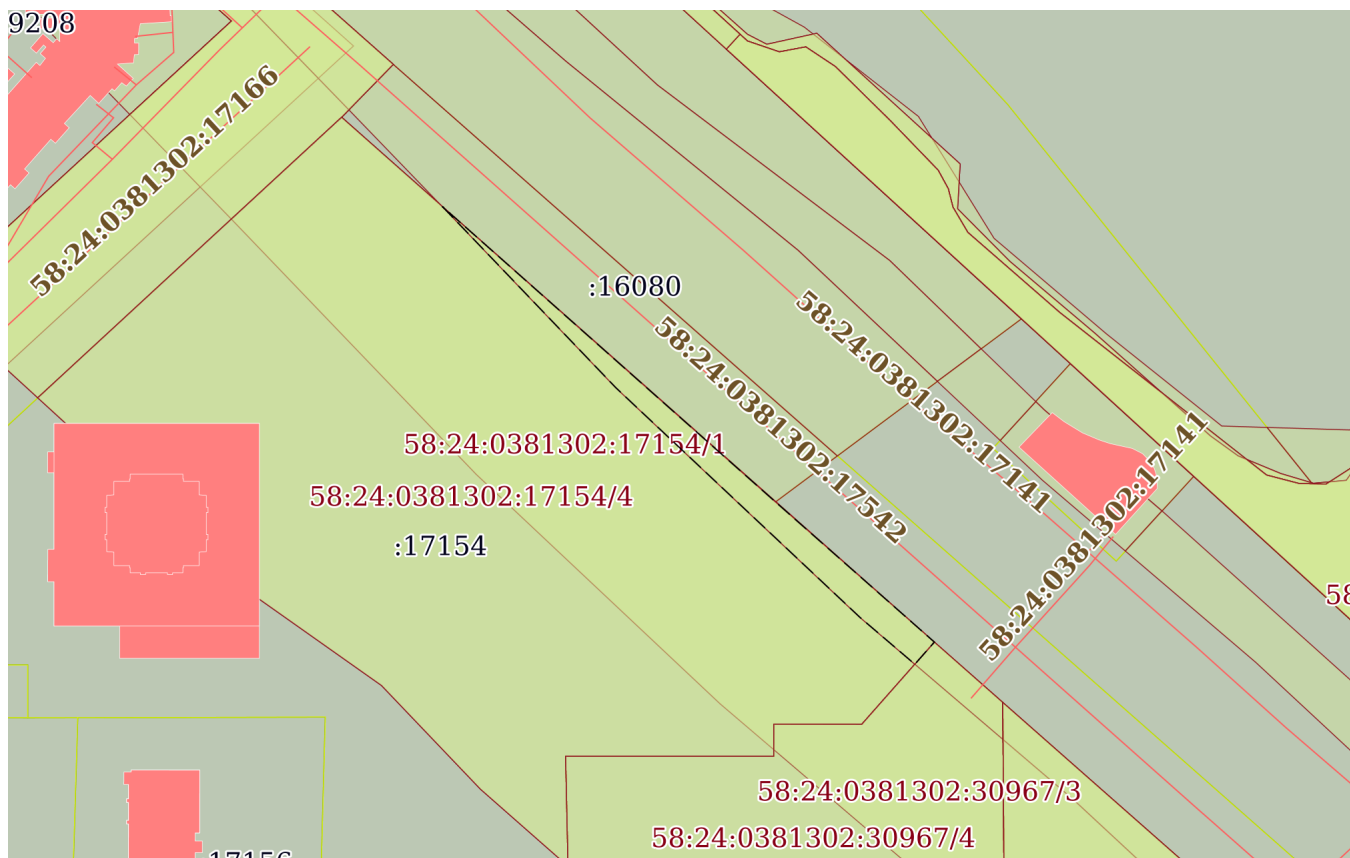
19.06.2024г. № КУВИ-001/2024-163635996

Кадастровый номер:

58:24:0381302:17154

План (чертеж, схема) части земельного участка

Учетный номер части: 58:24:0381302:17154/2



Масштаб 1:2000

Условные обозначения:



ДОКУМЕНТ ПОДПИСАН
ЭЛЕКТРОННОЙ ПОДПИСЬЮ

Сертификат: 00ВВ056В7401СВ38D2В3576АСDC8425108

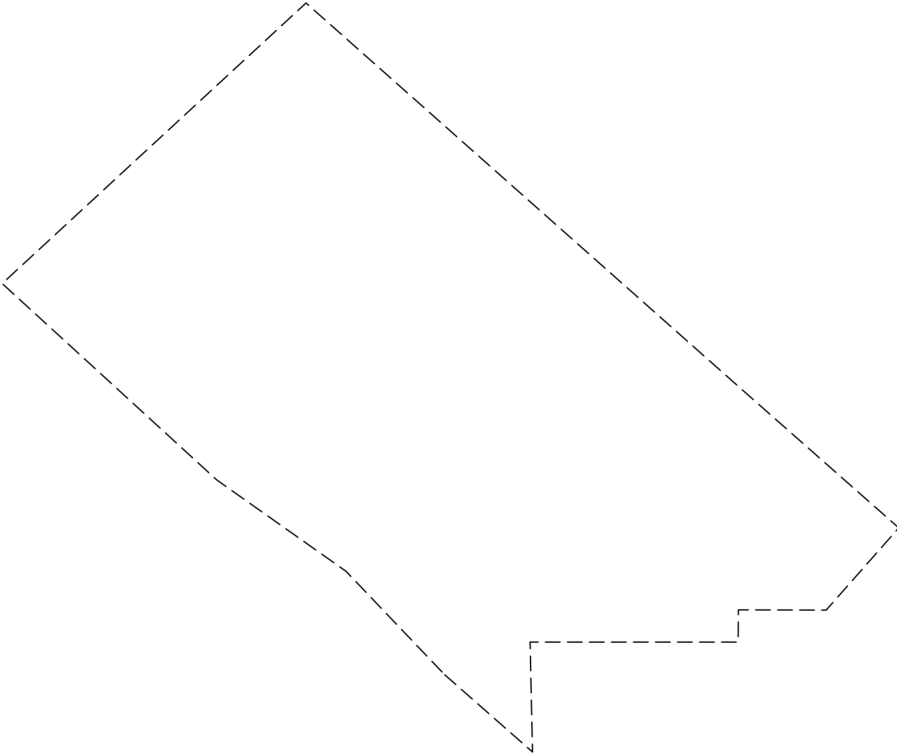
Владелец: ФЕДЕРАЛЬНАЯ СЛУЖБА ГОСУДАРСТВЕННОЙ

РЕГИСТРАЦИИ, КАДАСТРА И КАРТОГРАФИИ

Действителен: с 27.06.2023 по 19.09.2024

полное наименование должности

инициалы, фамилия

Земельный участок			
вид объекта недвижимости			
Лист № 3 раздела 4	Всего листов раздела 4: 4	Всего разделов: 8	Всего листов выписки: 48
19.06.2024г. № КУВИ-001/2024-163635996			
Кадастровый номер:		58:24:0381302:17154	
План (чертеж, схема) части земельного участка		Учетный номер части: 58:24:0381302:17154/3	
			
Масштаб 1:2000	Условные обозначения:		

полное наименование должности		ДОКУМЕНТ ПОДПИСАН	инициалы, фамилия
		ЭЛЕКТРОННОЙ ПОДПИСЬЮ	
Сертификат: 00ВВ056В7401СВ38D2В3576АСDС8425108		Владелец: ФЕДЕРАЛЬНАЯ СЛУЖБА ГОСУДАРСТВЕННОЙ	
РЕГИСТРАЦИИ, КАДАСТРА И КАРТОГРАФИИ		Действителен: с 27.06.2023 по 19.09.2024	

Земельный участок

вид объекта недвижимости

Лист № 4 раздела 4

Всего листов раздела 4: 4

Всего разделов: 8

Всего листов выписки: 48


19.06.2024г. № КУВИ-001/2024-163635996

Кадастровый номер:

58:24:0381302:17154

План (чертеж, схема) части земельного участка

Учетный номер части: 58:24:0381302:17154/4



Масштаб 1:2000

Условные обозначения:

ДОКУМЕНТ ПОДПИСАН
ЭЛЕКТРОННОЙ ПОДПИСЬЮ

Сертификат: 00ВВ056В7401СВ38D2В3576АСDС8425108

Владелец: ФЕДЕРАЛЬНАЯ СЛУЖБА ГОСУДАРСТВЕННОЙ
РЕГИСТРАЦИИ, КАДАСТРА И КАРТОГРАФИИ
Действителен: с 27.06.2023 по 19.09.2024

ПОЛНОЕ НАИМЕНОВАНИЕ ДОЛЖНОСТИ

инициалы, фамилия

Выписка из Единого государственного реестра недвижимости об объекте недвижимости

Сведения о частях земельного участка

Земельный участок		
вид объекта недвижимости		
Лист № 1 раздела 4.1	Всего листов раздела 4.1: 4	Всего разделов: 8
19.06.2024г. № КУВИ-001/2024-163635996		
Кадастровый номер:		58:24:0381302:17154
Учетный номер части	Площадь, м2	Содержание ограничения в использовании или ограничения права на объект недвижимости или обременения объекта недвижимости
1	2	3
58:24:0381302:17154/1	8899	вид ограничения (обременения): ограничения прав на земельный участок, предусмотренные статьей 56 Земельного кодекса Российской Федерации; Срок действия: не установлен; реквизиты документа-основания: приказ от 18.05.2020 № 272 выдан: Верхне-Волжское бассейновое водное управление; Содержание ограничения (обременения): Ограничения изложены в ст.67.1 Водного Кодекса Российской Федерации от 03.06.2006 г. № 74-ФЗ: В границах зон подтопления запрещаются: размещение новых населенных пунктов и строительство объектов капитального строительства без обеспечения инженерной защиты таких населенных пунктов и объектов от затопления, подтопления; использование сточных вод в целях регулирования плодородия почв; размещение кладбищ, скотомогильников, объектов размещения отходов производства и потребления, химических, взрывчатых, токсичных, отравляющих и ядовитых веществ, пунктов хранения и захоронения радиоактивных отходов; осуществление авиационных мер по борьбе с вредными организмами; Реестровый номер границы: 58:24-6.679; Вид объекта реестра границ: Зона с особыми условиями использования территории; Вид зоны по документу: Зона подтопления территории с.Засечное (мкр. "г.Спутник") и с.Засечное Пензенского района Пензенской области водами весеннего половодья реки Сура при слабой степени; Тип зоны: Иная зона с особыми условиями использования территории
58:24:0381302:17154/2	952	вид ограничения (обременения): ограничения прав на земельный участок, предусмотренные статьей 56 Земельного кодекса Российской Федерации; Срок действия: не установлен; реквизиты документа-основания: приказ от 18.05.2020 № 272 выдан: Верхне-Волжское бассейновое водное управление; Содержание ограничения (обременения): Ограничения изложены в ст.67.1 Водного Кодекса Российской Федерации от 03.06.2006 г. № 74-ФЗ: В границах зон подтопления запрещаются: размещение новых населенных пунктов и строительство объектов капитального строительства без обеспечения инженерной защиты таких населенных пунктов и объектов от затопления, подтопления; использование сточных вод в целях регулирования плодородия почв; размещение кладбищ, скотомогильников, объектов размещения отходов производства и потребления, химических, взрывчатых, токсичных, отравляющих и ядовитых веществ, пунктов хранения и захоронения радиоактивных отходов; осуществление авиационных мер по борьбе с вредными организмами; Реестровый номер границы: 58:24-6.686; Вид объекта реестра границ: Зона с особыми условиями использования территории; Вид зоны по документу: Зона подтопления территории с.Засечное (мкр. "г.Спутник") и с.Засечное Пензенского района Пензенской области водами весеннего половодья реки Сура при умеренной степени; Тип зоны: Иная зона с особыми условиями использования территории



ДОКУМЕНТ ПОДПИСАН
ЭЛЕКТРОННОЙ ПОДПИСЬЮ

Сертификат: 00BV056B7401CB38D2B3576ACDC8425108

Владелец: ФЕДЕРАЛЬНАЯ СЛУЖБА ГОСУДАРСТВЕННОЙ
РЕГИСТРАЦИИ, КАДАСТРА И КАРТОГРАФИИ
Действителен: с 27.06.2023 по 19.09.2024

полное наименование должности

инициалы, фамилия

Земельный участок			
вид объекта недвижимости			
Лист № 2 раздела 4.1	Всего листов раздела 4.1: 4	Всего разделов: 8	Всего листов выписки: 48
19.06.2024г. № КУВИ-001/2024-163635996			
Кадастровый номер:		58:24:0381302:17154	
58:24:0381302:17154/3	21555	<p>вид ограничения (обременения): ограничения прав на земельный участок, предусмотренные статьей 56 Земельного кодекса Российской Федерации; Срок действия: не установлен; реквизиты документа-основания: приказ «Об установлении местоположения береговой линии (границы водного объекта), границ водоохранных зон и границ прибрежных защитных полос реки Сура на территории Пензенской области» от 23.08.2021 № 116/5 выдан: Министерство лесного, охотничьего хозяйства и природопользования Пензенской области; Содержание ограничения (обременения): Ст.65 ФЗ от 03.06.2006 N 74-ФЗ "Водный кодекс Российской Федерации" п.15: В границах водоохранных зон запрещаются: 1) использование сточных вод в целях повышения почвенного плодородия; 2) размещение кладбищ, скотомогильников, объектов размещения отходов производства и потребления, химических, взрывчатых, токсичных, отравляющих и ядовитых веществ, пунктов захоронения радиоактивных отходов, а также загрязнение территории загрязняющими веществами, предельно допустимые концентрации которых в водах водных объектов рыбохозяйственного значения не установлены; 3) осуществление авиационных мер по борьбе с вредными организмами; 4) движение и стоянка транспортных средств (кроме специальных транспортных средств), за исключением их движения по дорогам и стоянки на дорогах и в специально оборудованных местах, имеющих твердое покрытие; 5) строительство и реконструкция автозаправочных станций, складов горюче-смазочных материалов (за исключением случаев, если автозаправочные станции, склады горюче-смазочных материалов размещены на территориях портов, инфраструктуры внутренних водных путей, в том числе баз (сооружений) для стоянки маломерных судов, объектов органов федеральной службы безопасности), станций технического обслуживания, используемых для технического осмотра и ремонта транспортных средств, осуществление мойки транспортных средств; 6) хранение пестицидов и агрохимикатов (за исключением хранения агрохимикатов в специализированных хранилищах на территориях морских портов за пределами границ прибрежных защитных полос), применение пестицидов и агрохимикатов; 7) сброс сточных, в том числе дренажных, вод; 8) разведка и добыча общераспространенных полезных ископаемых (за исключением случаев, если разведка и добыча общераспространенных полезных ископаемых осуществляются пользователями недр, осуществляющими разведку и добычу иных видов полезных ископаемых, в границах предоставленных им в соответствии с законодательством Российской Федерации о недрах горных отводов и (или) геологических отводов на основании утвержденного технического проекта в соответствии со статьей 19.1 Закона Российской Федерации от 21 февраля 1992 года N 2395-1 "О недрах").; Реестровый номер границы: 58:00-6.567; Вид объекта реестра границ: Зона с особыми условиями использования территории; Вид зоны по документу: Водоохранная зона р. Сура на территории Пензенской области; Тип зоны: Водоохранная зона</p>	
58:24:0381302:17154/4	21555	<p>вид ограничения (обременения): ограничения прав на земельный участок, предусмотренные статьей 56 Земельного кодекса Российской Федерации; Срок действия: не установлен; реквизиты документа-основания: Приказ «Об установлении местоположения береговой линии (границы водного объекта), границ водоохранных зон и границ прибрежных защитных полос реки Сура на территории Пензенской области» от 23.08.2021 № 116/5 выдан: Министерство лесного, охотничьего хозяйства и</p>	



ДОКУМЕНТ ПОДПИСАН
ЭЛЕКТРОННОЙ ПОДПИСЬЮ

Сертификат: 00ВВ056В7401СВ38D2В3576АСDС8425108

Владелец: ФЕДЕРАЛЬНАЯ СЛУЖБА ГОСУДАРСТВЕННОЙ
РЕГИСТРАЦИИ, КАДАСТРА И КАРТОГРАФИИ
Действителен: с 27.06.2023 по 19.09.2024

полное наименование должности

инициалы, фамилия

Земельный участок			
вид объекта недвижимости			
Лист № 3 раздела 4.1	Всего листов раздела 4.1: 4	Всего разделов: 8	Всего листов выписки: 48

19.06.2024г. № КУВИ-001/2024-163635996

Кадастровый номер: 58:24:0381302:17154

		<p>природопользования Пензенской области; Содержание ограничения (обременения): Ст.65 ФЗ от 03.06.2006 N 74-ФЗ "Водный кодекс Российской Федерации" п.15: В границах водоохранных зон запрещаются: 1) использование сточных вод в целях повышения почвенного плодородия; 2) размещение кладбищ, скотомогильников, объектов размещения отходов производства и потребления, химических, взрывчатых, токсичных, отравляющих и ядовитых веществ, пунктов захоронения радиоактивных отходов, а также загрязнение территории загрязняющими веществами, предельно допустимые концентрации которых в водах водных объектов рыбохозяйственного значения не установлены; 3) осуществление авиационных мер по борьбе с вредными организмами; 4) движение и стоянка транспортных средств (кроме специальных транспортных средств), за исключением их движения по дорогам и стоянки на дорогах и в специально оборудованных местах, имеющих твердое покрытие; 5) строительство и реконструкция автозаправочных станций, складов горюче-смазочных материалов (за исключением случаев, если автозаправочные станции, склады горюче-смазочных материалов размещены на территориях портов, инфраструктуры внутренних водных путей, в том числе баз (сооружений) для стоянки маломерных судов, объектов органов федеральной службы безопасности), станций технического обслуживания, используемых для технического осмотра и ремонта транспортных средств, осуществление мойки транспортных средств; 6) хранение пестицидов и агрохимикатов (за исключением хранения агрохимикатов в специализированных хранилищах на территориях морских портов за пределами границ прибрежных защитных полос), применение пестицидов и агрохимикатов; 7) сброс сточных, в том числе дренажных, вод; 8) разведка и добыча общераспространенных полезных ископаемых (за исключением случаев, если разведка и добыча общераспространенных полезных ископаемых осуществляются пользователями недр, осуществляющими разведку и добычу иных видов полезных ископаемых, в границах предоставленных им в соответствии с законодательством Российской Федерации о недрах горных отводов и (или) геологических отводов на основании утвержденного технического проекта в соответствии со статьей 19.1 Закона Российской Федерации от 21 февраля 1992 года N 2395-1 "О недрах"). п.17: в границах прибрежных защитных полос наряду с установленными п.15 настоящей статьи ограничениями запрещаются: 1) распашка земель; 2) размещение отвалов размываемых грунтов; 3) выпас сельскохозяйственных животных и организация для них летних лагерей, ванн.; Реестровый номер границы: 58:00-6.657; Вид объекта реестра границ: Зона с особыми условиями использования территории; Вид зоны по документу: Прибрежная защитная полоса р. Сура на территории Пензенской области; Тип зоны: Прибрежная защитная полоса</p>
Весь		<p>вид ограничения (обременения): ограничения прав на земельный участок, предусмотренные статьей 56 Земельного кодекса Российской Федерации; Срок действия: не установлен; реквизиты документа-основания: приказ от 04.02.2020 № 98-П выдан: Федеральное агентство воздушного транспорта; Содержание ограничения (обременения): Согласно приказу Росавиации от 04.02.2020 №98-П запрещается размещать объекты, высота которых превышает установленные ограничения. К таким объектам относятся здания, а также движущиеся или стационарные, временные или постоянные объекты, способные вызвать помехи для радиосигналов средств связи, навигации и наблюдения, такие как механизмы, сооружения, используемые для возведения</p>



ДОКУМЕНТ ПОДПИСАН
ЭЛЕКТРОННОЙ ПОДПИСЬЮ

Сертификат: 00BV056B7401CB38D2B3576ACDC8425108

Владелец: ФЕДЕРАЛЬНАЯ СЛУЖБА ГОСУДАРСТВЕННОЙ

РЕГИСТРАЦИИ, КАДАСТРА И КАРТОГРАФИИ

Действителен: с 27.06.2023 по 19.09.2024

полное наименование должности

инициалы, фамилия

Земельный участок			
вид объекта недвижимости			
Лист № 4 раздела 4.1	Всего листов раздела 4.1: 4	Всего разделов: 8	Всего листов выписки: 48
19.06.2024г. № КУВИ-001/2024-163635996			
Кадастровый номер:		58:24:0381302:17154	
		зданий, а также земляные работы и вынутый грунт, деревья и лесные массивы.; Реестровый номер границы: 58:00-6.464; Вид объекта реестра границ: Зона с особыми условиями использования территории; Вид зоны по документу: Четвертая подзона приаэродромной территории аэродрома Пензы; Тип зоны: Охранная зона транспорта	

полное наименование должности	 ДОКУМЕНТ ПОДПИСАН ЭЛЕКТРОННОЙ ПОДПИСЬЮ Сертификат: 00ВВ056В7401СВ38D2В3576АСDC8425108 Владелец: ФЕДЕРАЛЬНАЯ СЛУЖБА ГОСУДАРСТВЕННОЙ РЕГИСТРАЦИИ, КАДАСТРА И КАРТОГРАФИИ Действителен: с 27.06.2023 по 19.09.2024	инициалы, фамилия
-------------------------------	---	-------------------

Выписка из Единого государственного реестра недвижимости об объекте недвижимости

Сведения о частях земельного участка

Земельный участок			
вид объекта недвижимости			
Лист № 1 раздела 4.2	Всего листов раздела 4.2: 4	Всего разделов: 8	Всего листов выписки: 48
19.06.2024г. № КУВИ-001/2024-163635996			
Кадастровый номер:		58:24:0381302:17154	

Сведения о характерных точках границы части (частей) земельного участка

Учетный номер части: 58:24:0381302:17154/1

Система координат

Номер точки	Координаты, м		Описание закрепления на местности	Средняя квадратичная погрешность определения координат характерных точек границ земельного участка, м
	X	Y		
1	2	3	4	5
1	376037.25	2232870.01	-	-
2	376064.55	2232899.56	-	-
3	376040.53	2232926.63	-	-
4	375992.04	2232973.04	-	-
5	375930.4	2233038.54	-	-
6	375917.86	2233053.22	-	-
7	375901.75	2233039	-	-
8	375901.81	2233015.46	-	-
9	375894.99	2233015.4	-	-
10	375907.18	2233001.13	-	-
11	375968.81	2232935.64	-	-
12	376027.16	2232879.8	-	-
1	376037.25	2232870.01	-	-



ДОКУМЕНТ ПОДПИСАН
ЭЛЕКТРОННОЙ ПОДПИСЬЮ

Сертификат: 00ВВ056В7401СВ38D2В3576АСDС8425108

Владелец: ФЕДЕРАЛЬНАЯ СЛУЖБА ГОСУДАРСТВЕННОЙ

РЕГИСТРАЦИИ, КАДАСТРА И КАРТОГРАФИИ

Действителен: с 27.06.2023 по 19.09.2024

полное наименование должности

инициалы, фамилия

Земельный участок

вид объекта недвижимости

Лист № 2 раздела 4.2

Всего листов раздела 4.2: 4

Всего разделов: 8

Всего листов выписки: 48

19.06.2024г. № КУВИ-001/2024-163635996

Кадастровый номер:

58:24:0381302:17154

Сведения о характерных точках границы части (частей) земельного участка

Учетный номер части: 58:24:0381302:17154/2

Система координат

Номер точки	Координаты, м		Описание закрепления на местности	Средняя квадратичная погрешность определения координат характерных точек границ земельного участка, м
	X	Y		
1	2	3	4	5
1	376040.53	2232926.63	-	-
2	375961.38	2233015.86	-	-
3	375923.8	2233058.46	-	-
4	375917.86	2233053.22	-	-
5	375930.4	2233038.54	-	-
6	375992.04	2232973.04	-	-
1	376040.53	2232926.63	-	-



ДОКУМЕНТ ПОДПИСАН
ЭЛЕКТРОННОЙ ПОДПИСЬЮ

Сертификат: 00ВВ056В7401СВ38D2В3576АСDС8425108

Владелец: ФЕДЕРАЛЬНАЯ СЛУЖБА ГОСУДАРСТВЕННОЙ

РЕГИСТРАЦИИ, КАДАСТРА И КАРТОГРАФИИ

Действителен: с 27.06.2023 по 19.09.2024

полное наименование должности

инициалы, фамилия

Земельный участок			
вид объекта недвижимости			
Лист № 3 раздела 4.2	Всего листов раздела 4.2: 4	Всего разделов: 8	Всего листов выписки: 48

19.06.2024г. № КУВИ-001/2024-163635996

Кадастровый номер: 58:24:0381302:17154

Сведения о характерных точках границы части (частей) земельного участка			
Учетный номер части: 58:24:0381302:17154/3			
Система координат			

Номер точки	Координаты, м		Описание закрепления на местности	Средняя квадратичная погрешность определения координат характерных точек границ земельного участка, м
	X	Y		
1	2	3	4	5
1	375884.4	2232936.75	-	-
2	375912.18	2232910.25	-	-
3	375936.64	2232875.64	-	-
4	375989.32	2232818.11	-	-
5	376064.55	2232899.56	-	-
6	375961.38	2233015.86	-	-
7	375923.8	2233058.46	-	-
8	375901.75	2233039	-	-
9	375901.81	2233015.46	-	-
10	375893.17	2233015.39	-	-
11	375893.17	2232959.62	-	-
12	375863.7	2232960.27	-	-
1	375884.4	2232936.75	-	-



ДОКУМЕНТ ПОДПИСАН
ЭЛЕКТРОННОЙ ПОДПИСЬЮ

Сертификат: 00ВВ056В7401СВ38D2В3576АСDС8425108

Владелец: ФЕДЕРАЛЬНАЯ СЛУЖБА ГОСУДАРСТВЕННОЙ

РЕГИСТРАЦИИ, КАДАСТРА И КАРТОГРАФИИ

Действителен: с 27.06.2023 по 19.09.2024

полное наименование должности

инициалы, фамилия

Земельный участок

вид объекта недвижимости

Лист № 4 раздела 4.2

Всего листов раздела 4.2: 4

Всего разделов: 8

Всего листов выписки: 48

19.06.2024г. № КУВИ-001/2024-163635996

Кадастровый номер:

58:24:0381302:17154

Сведения о характерных точках границы части (частей) земельного участка

Учетный номер части: 58:24:0381302:17154/4

Система координат

Номер точки	Координаты, м		Описание закрепления на местности	Средняя квадратичная погрешность определения координат характерных точек границ земельного участка, м
	X	Y		
1	2	3	4	5
1	375884.4	2232936.75	-	-
2	375912.18	2232910.25	-	-
3	375936.64	2232875.64	-	-
4	375989.32	2232818.11	-	-
5	376064.55	2232899.56	-	-
6	375961.38	2233015.86	-	-
7	375923.8	2233058.46	-	-
8	375901.75	2233039	-	-
9	375901.81	2233015.46	-	-
10	375893.17	2233015.39	-	-
11	375893.17	2232959.62	-	-
12	375863.7	2232960.27	-	-
13	375884.4	2232936.75	-	-



ДОКУМЕНТ ПОДПИСАН
ЭЛЕКТРОННОЙ ПОДПИСЬЮ

Сертификат: 00ВВ056В7401СВ38D2В3576АСDС8425108

Владелец: ФЕДЕРАЛЬНАЯ СЛУЖБА ГОСУДАРСТВЕННОЙ

РЕГИСТРАЦИИ, КАДАСТРА И КАРТОГРАФИИ

Действителен: с 27.06.2023 по 19.09.2024

полное наименование должности

инициалы, фамилия